БИБЛІОТЕКА МОРС. МИНИСТЕРСТВА.

ШКАПЪ.. XXVIII
ПОЛКА.. 9
РЯДЪ..
№.. 23.

25

Акт № 2

Индекс	M.		Шифр хранения
Авторский знак	9-Г.81-У.9-1		Инв. №

Возвратите книгу не позже указанного здесь срока

Картотип. ГУРКВМФ. Зак. 1453—150000

30711
4323

II

Проверена-56 г.

Проверено-85

ПРОВЕРЕНО-06

А 3 23

УЧЕБНАЯ

ВСЕОБЩАЯ ГЕОГРАФІЯ

ИЗДАННАЯ

Николаемъ Гречемъ.

ИЗДАНІЕ ВТОРОЕ, ИСПРАВЛЕННОЕ.

4687

ЧАСТЬ I.

ВСЕОБЩАЯ ГЕОГРАФІЯ.

САНКТПЕТЕРБУРГЪ,
1844.

ПЕЧАТАТЬ ПОЗВОЛЯЕТСЯ,

съ тѣмъ, чтобы по отпечатаніи представлено было въ Цензурный Комитетъ узаконненое число экземпляровъ. Санктпетербургъ, 1844 года, Августа 25 дня.

Ценсоръ *А. Очкинъ*.

Въ типографіи К. Жернакова.

УЧЕБНАЯ
ВСЕОБЩАЯ ГЕОГРАФІЯ.

ОТДѢЛЕНІЕ I.

ПРЕДВАРИТЕЛЬНЫЯ СВѢДѢНІЯ.

Географія. Земля небесное тѣло.

§ 1. *Географія* есть описаніе обитаемой нами Земли.

§ 2. *Земля* (la terre, die Erde) наша есть небесное тѣло, какъ солнце, луна и звѣзды, и принадлежитъ къ числу планетъ, или движущихся звѣздъ.

Планетами * (planètes, Planeten) называются тѣ небесныя тѣла, которыя движутся вокругъ солнца, и получаютъ отъ него *свѣтъ* и *теплоту*. Прочія же небесныя тѣла, не обращающіяся вокругъ солнца, и не заимствующія у него свѣта и теплоты, называются *неподвижными звѣздами* * (étoiles fixes, Fixsterne). Солнце есть также неподвижная звѣзда. Число неподвижныхъ звѣздъ безконечно велико. Планетъ же считаютъ одиннадцать; онѣ суть: Меркурій, Венера, Земля, Марсъ, Веста, Юнона, Паллада, Церера, Юпитеръ, Сатурнъ и Уранъ.

Луна, или *Мѣсяцъ* * (la lune, der Mond), принадлежитъ не къ планетамъ, а къ *спутникамъ*. Спутники движутся около планетъ, и вмѣстѣ съ ними около солнца. Уранъ, Сатурнъ и Юпитеръ имѣютъ по нѣскольку спутниковъ. Земля же одного, именно Луну, которая совершаетъ свой путь около нее въ 29 дней. Новаго мѣсяца мы совсѣмъ не видимъ, но видимъ полный мѣсяцъ, первую четверть (☽), и послѣднюю четверть (☾).

Подробное исчисленіе и описаніе небесныхъ тѣлъ помѣщены въ третьей части, въ статьяхъ: *Солнечная Система, Солнце, Планеты, Луна и Неподвижныя Звѣзды*. Тамъ же объяснены всѣ слова, отмѣченныя звѣздочками.)

Шаръ Земной.

(Le globe terrestre, der Erdball.)

§ 3. *Странъ Свѣта* считается четыре: сѣверъ (C. N.), (le Nord, Norden), югъ (Ю.S.), (le Sud, Süden), западъ(З. W.), (l'ouest, Westen), востокъ (В. О.), (l'Est, Osten), Когда въ полдень станешь лицемъ къ солнцу, передъ собой будешь имѣть югъ, позади сѣверъ, на лѣвой сторонѣ востокъ, а на правой западъ. Средина между сѣверомъ и западомъ называется сѣверозападомъ, между югомъ и западомъ — югозападомъ. То же самое по обѣимъ сторонамъ востока: сѣверовостокъ, юговостокъ.—(Компасъ.* Магнитная стрѣлка. *)

Земля есть большой шаръ, который можно объѣхать со всѣхъ сторонъ. (Видъ Земли. * Путешествія вокругъ Свѣта. * Антиподы. * Горизонтъ. *) — Землю можно представить въ маломъ видѣ, изъ картона, дерева или металла: такой искусственный Земной Шаръ называется *глобусомъ* (globe, Globus). Изображеніе обѣихъ половинъ поверхности Земнаго Шара на бумагѣ, называется *планиглобіемъ* (mappemonde, Planiglob;) Всякое изображеніе какой нибудь части поверхности Земнаго Шара называется *ландкартою* (земною) или *морскою картою*.

§ 4. Противоположныя оконечности Земнаго Шара на сѣверѣ и на югѣ, называются *полюсами*, (pôles, Pole): сѣверный полюсъ (pôle du nord, boréal ou arctique, Nordpol), и южный полюсъ, (pôle du sud, austral ou antarctique, Südpol). Линія, которую мысленно проводятъ въ срединѣ Земли отъ одного полюса до другаго, называется *земною осью*, (l'axe terrestre, die Erdaxe). Линія, на поверхности глобуса, отдаленная на равное разстояніе отъ каждаго полюса, и идущая вокругъ Земнаго Шара отъ востока къ западу, называется *экваторомъ*, *равноденственною линіею*

(équateur, Aequator, oder Gleicher), и раздѣляетъ поверхность Земнаго Шара на двѣ равныя части: *полушаріе сѣверное* (l'hémisphère boréal, septentrional, die nördliche Halbkugel), и *полушаріе южное* (l'hémisphère austral, méridional, die ſüdliche Halbkugel).

§ 5. Между экваторомъ и полюсами проведены на глобусѣ еще многія другія линіи, называемыя *параллельными кругами* (lignes parallèles, Parallellinien). Двѣ главныя изъ сихъ линій идутъ по обѣимъ сторонамъ экватора, и называются *тропиками*, или *поворотными кругами*, (tropiques, Wendekreiſe); находящійся на сѣверъ, называется *тропикомъ рака* (tropique du Cancer, Wendekreis des Krebſes), а на югъ, *тропикомъ козерога*, (tropique du Capricorne, Wendekreis des Steinbocks). Пространство между обоими тропиками называется *тропическою страною* (région tropique, tropiſche Gegend). Не въ дальнемъ разстояніи отъ сѣвернаго полюса находится особенный параллельный кругъ, называемый *сѣвернымъ полярнымъ кругомъ* (cercle polaire arctique, nördlicher Polarkreis); неподалеку отъ южнаго полюса находится *южный полярный кругъ*, (cercle polaire antarctique, ſüdlicher Polarkreis). Каждая изъ линій, идущихъ вокругъ глобуса, раздѣляется на 360 равныхъ частей, или *градусовъ* (degrés, Grade). Одинъ градусъ экватора содержитъ въ себѣ 15 географическихъ миль. а одна географическая, или нѣмецкая миля *, семь русскихъ верстъ, или 24,500 футовъ. (Слѣдовательно, сколько миль содержитъ въ себѣ весь экваторъ?) — Чѣмъ ближе параллельные круги подходятъ къ полюсамъ, тѣмъ менѣе становятся ихъ градусы. Линіи, идущія по поверхности Земнаго Шара отъ сѣвернаго полюса къ южному, и пересѣкающія экваторъ, называются *меридіанами* (méridiens, Meridiane, oder Mittagskreiſe). По параллельнымъ кругамъ считаются на картахъ градусы широты, а по меридіанамъ градусы долготы.

*

(Сѣверная и южная широта*. Восточная и западная долгота *.) Градусы широты означаются на боковыхъ краяхъ карты, а градусы долготы на верхнемъ или нижнемъ краѣ, или же на экваторѣ. Первый меридіанъ проводится чрезъ островъ Ферро *, чрезъ Парижъ или Гриничъ *. Меридіаны раздѣляются также на 360 градусовъ; слѣдственно въ половинѣ меридіана, простирающейся отъ одного полюса до другаго, содержится 180 градусовъ, а въ четверти, идущей отъ экватора до полюса, 90 градусовъ.

Примѣчаніе. Градусъ раздѣляется на 60 минутъ, минута на 60 секундъ. Знакъ градуса °, минуты ′, секунды ″; сѣверная и южная широта С. и Ю.; восточная и западная долгота В. и З.— (И такъ, что означаетъ: 55°, 55′, 16″, С. или 10°, 30′, 40″, В.? —Подъ какимъ градусомъ широты и долготы лежатъ Лондонъ, Парижъ, Римъ, Санктпетербургъ, Москва, Берлинъ, Вѣна, Архангельскъ, Казань, Кіевъ, Одесса? Сколько градусовъ широты отъ полюса до ближайшаго полярнаго круга или тропика?)

Линія, идущая отъ одного тропика до другаго вкось по поверхности глобуса, и пересѣкающая экваторъ въ двухъ мѣстахъ, называется *эклиптикою* * (écliptique, Ekliptik). Она показываетъ направленіе, по которому Земля ежегодно обращается вокругъ солнца.

Движеніе Земли. Времена года. Поясы.

§ 6. Земля, на пути своемъ вокругъ солнца, безпрестанно обращается съ запада на востокъ, около своей оси, или около себя самой. Отъ этого кажется, будто солнце движется съ востока на западъ. (И такъ, справедливо ли выраженіе: солнце восходитъ и заходитъ? Отъ чего происходитъ это выраженіе?) — Только одна половина Земнаго Шара можетъ быть вдругъ вся освѣщена солнцемъ. На освѣщенной сторонѣ бываетъ день, а на неосвѣщенной ночь. Такъ какъ Земля

безпрестанно движется, то день и ночь на ней безпрестанно смѣняются. Обращаясь вокругъ солнца, Земля не всегда находится въ одномъ къ нему положеніи, а уклоняется осью своею то въ одну, то въ другую сторону. Это движеніе Земли вокругъ солнца, которое она совершаетъ въ *годъ* * (т. е. въ 365 дней, 5 часовъ, 48 минутъ, 51 секунду) времени, причиною тому, что не всѣ части Земли вдругъ и не въ одинаковое продолженіе времени бываютъ освѣщаемы и согрѣваемы солнцемъ, или, другими словами: не всѣ части Земли имѣютъ всегда равно долгіе дни и ночи, и не всегда одно время года. Когда сѣверная половина болѣе обращена къ солнцу, тогда у жителей ея дни дольше и жарче, нежели у жителей южной половины (лѣто); если же южная половина болѣе склоняется къ солнцу, то у жителей сѣверной половины дни короче и холоднѣе, нежели у жителей южной половины (зима); такимъ же образомъ бываетъ и наоборотъ. Такъ какъ Земной Шаръ только однажды въ годъ склоняется къ солнцу сѣверною или южною половиною, то оба полушарія имѣютъ однажды зиму и лѣто. Время между зимою и лѣтомъ называется весною, а время между лѣтомъ и зимою именуется осенью. Четыре времени года. Изъ этого видно, что времена года на обоихъ полушаріяхъ бываютъ противоположны: когда на сѣверномъ лѣто, на южномъ зима; когда на южномъ осень, на сѣверномъ весна. —(Уклоненіе Земли, производящее времена года, подробно изложено въ третьей части, подъ статьею *Эклиптика* *). — Четыре времени года бываютъ только въ странахъ между тропиками и полярными кругами, и эти страны называются *умпренными поясами* (zônes tempérées, gemäßigte Zonen). Въ странахъ, лежащихъ между тропиками, всегда стоятъ жары, и никогда не бываетъ зимы, потому что сія часть Земнаго Шара постоянно

обращена прямо къ солнцу ; отъ этого она называется *жаркимъ поясомъ* (zône torride, heiße Zone). Въ продолженіе одной части года, обыкновенно когда солнце находится на высочайшей своей точкѣ , въ жаркомъ поясѣ идутъ безпрерывные дожди, между тѣмъ какъ въ остальное время года дождей тамъ не бываетъ совсѣмъ или бываютъ они очень рѣдко. Въ пространствахъ земли между полярными кругами и полюсами господствуетъ почти безпрерывная стужа , и бываетъ самое короткое лѣто ; потому эти части Земли называются *холодными поясами* (zônes glaciales, kalte Zonen). — (Сколько же считается всего поясовъ ? Какія страны имѣютъ только два времени года?) — Долгота дней и ночей въ различныхъ поясахъ бываетъ различная. Подъ экваторомъ дни и ночи всегда равны ; но чѣмъ болѣе приближаешься къ полюсамъ , тѣмъ длиннѣе становятся дни лѣтомъ , и тѣмъ длиннѣе ночи зимою. Подъ тропиками самый долгій день и самая долгая ночь продолжаются неполныхъ 14 часовъ; въ Астрахани 15 часовъ; въ Кіевѣ 16 часовъ 18 минутъ; въ Москвѣ 17 часовъ 18 минутъ ; въ С. Петербургѣ 18 часовъ 43 минуты, а подъ полярными кругами 24 часа. По ту сторону полярныхъ круговъ, солнце лѣтомъ , въ продолженіе нѣкотораго времени , совсѣмъ не закатывается , а зимою напротивъ , въ продолженіе нѣкотораго времени, вовсе не восходитъ ; подъ самыми же полюсами , солнце лѣтомъ постоянно свѣтитъ шесть мѣсяцевъ, а зимою столько же времени совсѣмъ не является. Однако же, во все продолженіе того времени , когда не видать солнца , царствуетъ тамъ не совершенная темнота: большую часть этого времени занимаютъ сумерки. Въ жаркомъ поясѣ дни и ночи смѣняются быстро, и раздѣляются только самыми короткими сумерками. Чѣмъ далѣе идешь отъ экватора къ полюсамъ , тѣмъ продолжительнѣе становятся сумерки.

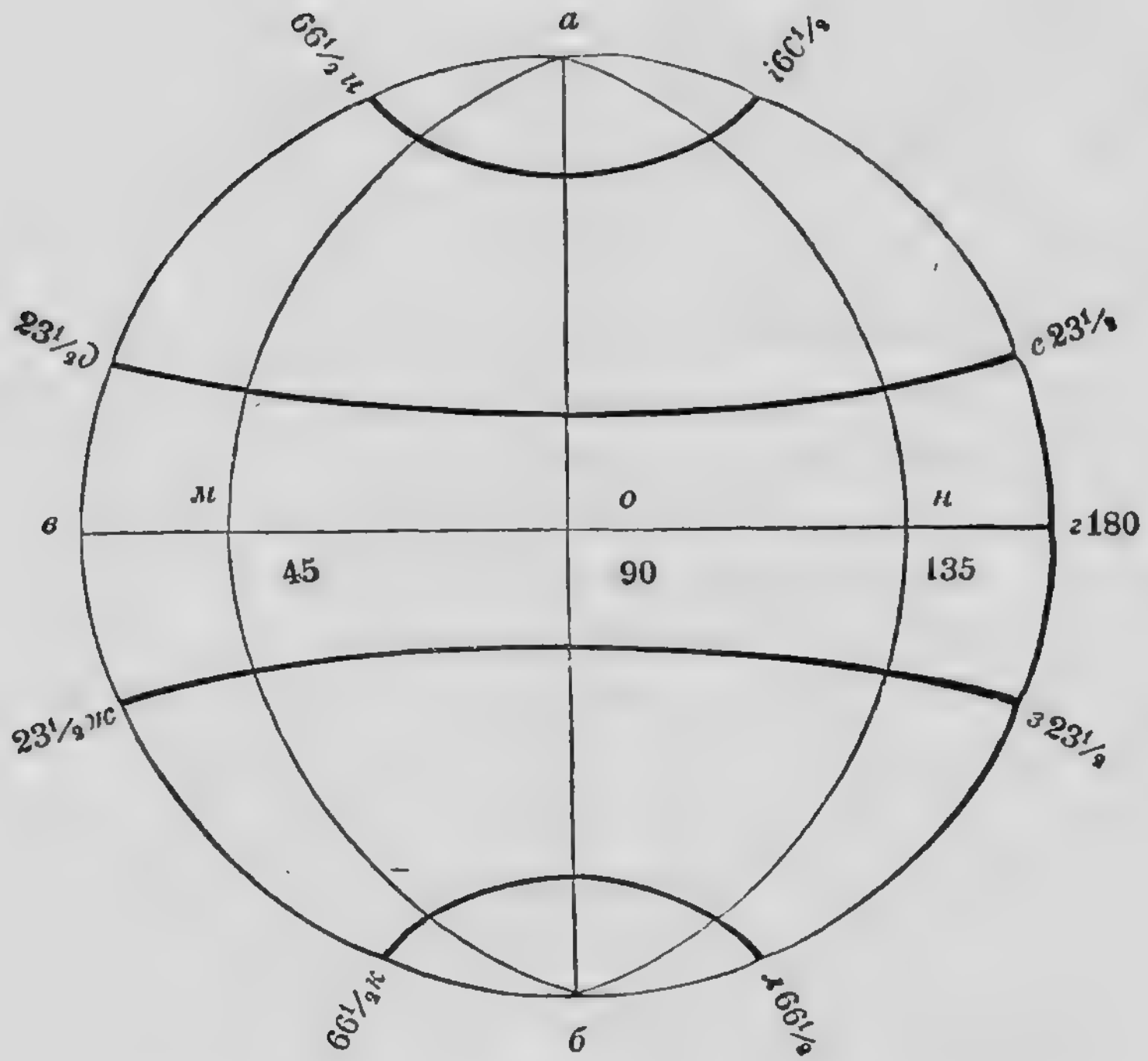

а. Сѣверный полюсъ. *б.* Южный полюсъ. *аб.* Ось земная. *вг.* Экваторъ. *авг.* Полушаріе сѣверное. *вгб.* Полушаріе южное. *ии*, *де*, *жз*, *кл.* Параллельныя линіи. *де.* Тропикъ рака, подъ 23½ градусомъ сѣверной широты. *жз.* Тропикъ козерога, подъ 23½ градусомъ южной широты. *ии.* Сѣверный полярный кругъ, подъ 66½ градусомъ сѣверной широты. *кл.* Южный полярный кругъ, подъ 66½ градусомъ южной широты. *аидвжкб, амб, анб, аiегзлб.* Меридіаны. Въ точкѣ *м* на экваторѣ 45 градусовъ долготы; въ *о*, 90 градусовъ; въ *н*, 135 градусовъ; въ *г*, 180 градусовъ.

Атмосфера. Климатъ.

§ 7. Воздухъ, окружающій Землю до той высоты, до которой поднимаются ея испаренія, называется *атмосферою* *, (athmosphère, Dunſtkreis). Атмосфера простирается въ вышину на шестьдесятъ верстъ. Въ ней являются всѣ метеоры, или воздушныя явленія, а именно:

туманъ, облака, дождь, снѣгъ, градъ, гроза, радуга, побочныя солнцы и луны, сухіе туманы, огненные шары, блуждающіе огни, падающія звѣзды, сѣверное и южное сіяніе, утренняя и вечерняя заря, каменные дожди, вѣтры, вихри, смерчи, бури, ураганы, и проч.

§ 8. Качество воздуха какой либо страны называется ея *климатомъ* * (climat, Klima). Чѣмъ ближе страна лежитъ къ полюсу, тѣмъ холоднѣе бываетъ ея климатъ. Но климатъ страны также бываетъ холоденъ отъ высокаго ея мѣстоположенія, отъ близости горъ, большихъ лѣсовъ, озеръ или болотъ. Въ обитаемыхъ и воздѣланныхъ земляхъ воздухъ теплѣе, нежели въ степяхъ. Земли, лежащія по близости моря, имѣютъ сырой воздухъ; напротивъ того, песчаныя степи во внутренности земли имѣютъ воздухъ сухой. Чѣмъ выше поднимаешься на гору, тѣмъ холоднѣе и чище становится воздухъ: отъ этого высокія горы, даже въ жаркомъ поясѣ, бываютъ круглый годъ покрыты снѣгомъ. Чѣмъ ближе страна лежитъ къ экватору, тѣмъ выше надобно подниматься, чтобы достигнуть той степени холода въ воздухѣ, гдѣ снѣгъ уже не таетъ. Это мѣсто называютъ *снѣжною полосою*, а нижнюю границу ея *снѣговою линіею* *. Подъ экваторомъ снѣговая линія находится около четырехъ верстъ надъ поверхностью земли. Эта вышина уменьшается по мѣрѣ приближенія къ полюсамъ. На Кавказѣ снѣговая линія отстоитъ отъ земли почти на три версты, а подъ полярными кругами только до трехъ сотъ саженъ; у полюсовъ снѣгъ и на равнинахъ никогда не таетъ. Страны, имѣющія теплый и въ то же время сырой воздухъ, вредны здоровью жителей. Нѣкоторыя земли особенно подвергаются заразительнымъ смертельнымъ болѣзнямъ. (*Чума* * въ Азіятской и Европейской Турціи, Египтѣ, Берберіи; *желтая горячка* * въ Сѣверной Америкѣ, Западной Индіи, Испаніи; *холера* * въ 1817 г., въ Восточной Индіи, въ 1831 въ Россіи и Гер-

маніи, въ 1832 въ Сѣверной Америкѣ, Англіи и Франціи.)

Поверхность Земли. Море. Суша.

§ 9. Поверхность Земли состоитъ изъ воды (двѣ трети) и изъ собственной земли, или суши (одна треть). Большое пространство воды, окружающее всѣ земли, называется *Всемірнымъ Океаномъ* (océan, Weltmeer); отдѣльныя его части именуются *морями* *, (mers, Meere). Гдѣ море далеко вдается въ землю, происходитъ *заливъ, губа, бухта* (golfe, baie, Meerbuſen, Bucht). Малыя бухты, гдѣ корабли находятся въ безопасности отъ бурь, называются *гаванями* (ports, Häfen); нерѣдко гавани бываютъ устроены людьми, и отдѣлены отъ моря большими плотинами. (Маяки *. Лоцманы *.) — Мѣсто въ морѣ, по близости гавани или берега, гдѣ корабли могутъ бросить якорь, называется *рейдомъ* (rade, Rhede). Узкое пространство воды, раздѣляющее двѣ земли, называется *проливомъ*, *каналомъ* (détroit, canal, Meerenge, Straße, Sund, Kanal). Земля, лежащая на краю моря, называется *берегомъ* (rivage, Küſte, Geſtade); когда волны сильно бьютъ о берегъ, происходитъ *бурунъ*, (brisants, Brandung), что очень опасно для кораблей. (Теченіе морское *. Водовороты *.) Особенно достойно примѣчанія постоянное возвышеніе (*приливъ*, flux, Fluth), и пониженіе (*отливъ*, reflux, Ebbe), морской воды. Въ двадцать четыре часа вода дважды поднимается, и дважды опускается; однако же не во всѣхъ моряхъ это происходитъ въ одинаковое время, не во всѣхъ вода равно понижается и возвышается. Закрытыя моря или совсѣмъ не имѣютъ приливовъ, или имѣютъ очень небольшіе. Это находимъ въ Моряхъ Балтійскомъ и Средиземномъ. Море въ нѣкоторыхъ мѣстахъ имѣетъ нѣсколько сотъ саженъ глубины; въ другихъ неизмѣримо, но всегда имѣетъ дно.

Въ моряхъ находятся иногда *мели* (bancs de sable, Sandbänke) и *подводные камни, скеры* (écueils, Klippen); они по большей части бываютъ вблизи береговъ; особенно встрѣчаются мели въ устьяхъ большихъ рѣкъ. Рядъ подводныхъ камней называется *рифомъ* (rescif, Riff). Когда корабль далеко врѣжется въ мель, такъ, что не можетъ сдвинуться съ мѣста, говорятъ, что онъ сталъ на мель. Берега предохраняются отъ наводненій *плотинами* (digues, Dämme, Deiche).

§ 10. Мѣсто, гдѣ вода сама собою выходитъ изъ земли, называется *источникомъ* * (source, Quelle.) (Горячіе, теплые, холодные источники, минеральные источники, и пр.) Вода, вытекающая изъ источниковъ, составляетъ *ручьи* (ruisseaux, Bäche), *рѣки* (rivières, fleuves, Flüsse, Ströme). Рѣка, теряющаяся въ пескѣ, называется *степною рѣкою* (fleuve du désert, Steppenfluß). Небольшія рѣки, непосредственно впадающія въ море, называются *прибрежными рѣками* (Küstenfluß). Для соединенія рѣкъ между собою, выкапываются *каналы* (canaux, Kanäle), которые бываютъ очень полезны для торговли. Вода, окруженная со всѣхъ сторонъ землею, называется *озеромъ* (lac, See). Малыя озера, выкопанныя людьми, называются *прудами* (étangs, Teiche). Мѣсто, гдѣ рѣка впадаетъ въ другую рѣку, въ озеро или въ море, называется ея *устьемъ*, (embouchure, Mündung), а углубленіе, въ которомъ течетъ рѣка, именуется *руслomъ*, или *ложемъ* (lit, Flußbett). Малая рѣка называется *рѣчкою*, а въ отношеніи къ большой рѣкѣ, въ которую впадаетъ, ея *притокомъ* (affluent, Nebenfluß). Устье рѣки, расширившееся наподобіе залива, называется *лиманомъ*. Лѣвымъ берегомъ рѣки называется берегъ, находящійся по лѣвую сторону человѣка, который, плывя по рѣкѣ, слѣдуетъ глазами за ея теченіемъ, а правымъ другой берегъ. Рѣка бываетъ судоходна, когда она довольно глубока, чтобы нагружен-

ныя суда могли по ней ходить, но самыя глубокія рѣки могутъ быть несудоходны отъ утесовъ, водоворотовъ, пороговъ и пр. (Водопады *. Пороги *.)

§ 11. Большія связныя пространства *суши* * называются *твердою*, или *материю землею*, (terre ferme, continent, feſtes Land, Continent); отдѣльныя земли, окруженныя со всѣхъ сторонъ водою, именуются *островами* (îles, Inſeln); если же онѣ не совершенно окружены водою, *полуостровами* (presqu'îles, Halbinſeln). Въ строгомъ смыслѣ, твердыя земли суть также острова; только по необыкновенной величинѣ называютъ ихъ материю землею (Америка, Европа съ Азіею и Африкою, Новая Голландія). Узкая полоса земли, имѣющая съ обѣихъ сторонъ воду, и соединяющая двѣ части земли между собою, называется *перешейкомъ* (isthme, Landenge). Узкая полоса земли, вдавшаяся далеко въ море, составляетъ *косу*, или *носъ* (langue de terre, Landzunge).

Гора (montagne, Berg) есть значительное возвышеніе земной поверхности. Небольшая гора называется *холмомъ*, или *пригоркомъ* (colline, Hügel). Вообще земля бываетъ или *низменная* (basse-terre, Tiefland), т. е. мало возвышенная надъ морскою поверхностью, или *высокая* (plateau, Hochland), т. е. лежащая на нѣсколько сотъ и даже на нѣсколько тысячъ саженъ выше моря. Низменныя земли состоятъ изъ сплошныхъ равнинъ (plaines, Ebenen), на которыхъ однако же иногда встрѣчаются холмы; почва земли ихъ бываетъ или плодоносная глинистая, или болотистая, или безплодная, состоящая изъ песчаныхъ пустынь, или же изъ степей, поросшихъ травою. На высокихъ земляхъ обыкновенно перемежаются горы и долины; иногда случаются на поверхности ихъ равнины, простирающіяся на нѣсколько десятковъ верстъ въ длину и въ ширину. Почва земли высокихъ равнинъ бываетъ обыкновенно сухая, и потому безплодная.



а. Заливъ. *б.* Гавань. *в.* Проливъ. *г.* Источникъ. *д.* Ручей, или рѣчка. *е.* Озеро. *ж.* Рѣка. *з.* Степная рѣка. *и.* Прибрежная рѣка. *і.* Каналъ. *с.* Притокъ рѣки. *ж.* *к.* Устье. *л.* Лиманъ. *м.* Островъ. *н.* Архипелагъ. *о.* Полуостровъ. *п.* Перешескъ. *р.* Коса.

Покатость, начинающаяся отъ самыхъ вершинъ горъ, и дающая направленіе теченію рѣкъ, называется *склономъ* (escarpement, Abdachung). Многія горы, соединенныя между собою, составляютъ *хребты*, или *цѣпи горъ* (chaines de montagnes, Bergketten, Gebirge). Трещина въ горахъ именуется *ущеліемъ* (col, Schlucht). *Долиною* (vallée, Thal), называется пространство между двумя отдѣльными горами; *дебрь* есть долина непроходимая. Узкій проходъ между горами называется *дефилеемъ*, или *тѣснiною* (gorge, Paß). Горный хребетъ или утесистый берегъ, вдаваясь далеко въ море, составляетъ *мысъ* (cap, promontoire, Vorgebirge). Вершины большей части высокихъ горъ покрыты льдомъ. Такія ледяныя горы называются *ледниками* (glaciers, Gletscher).

Волканы *, *огнедышащія горы*, или *сопки* (volcans, Vulkane, feuerspeiende Berge), суть горы, извергающія огонь, или воду. Подземный огонь иногда потрясаетъ большія пространства земли, и разрушаетъ цѣлые города: это называется *землетрясеніемъ*. * (tremblement de terre, Erdbeben). Во внутренности земли и въ горахъ часто встрѣчаются большія *пещеры* * (cavernes, Höhlen). Когда нѣсколько подземныхъ пещеръ обрушиваются, происходятъ на поверхности земли *провалы* (affaissemens, Erdfälle).

Раздѣленіе поверхности Земли.

§ 12. Всѣ страны Земнаго Шара раздѣляются на пять большихъ отдѣловъ, называемыхъ *частями Свѣта*, кои суть: *Европа* *, *Азія* *, *Африка* *, *Америка* * и *Австралія**. Три первыя называются *Старымъ Свѣтомъ* (ancien monde, Alte Welt), потому, что онѣ уже съ давнихъ временъ извѣстны Европейцамъ; Америка же, напротивъ, называется *Новымъ Свѣтомъ* (nouveau monde, Neue Welt), потому что она открыта только за триста лѣтъ предъ

симъ. Австралія, открытая еще позже, также принадлежитъ къ Новому Свѣту. — Моря раздѣляются также на пять главныхъ частей: а) *Сѣверное Ледовитое Море* (Océan glacial arctique, Nördliches Eismeer), внутри сѣвернаго полярнаго круга; б) *Южное Ледовитое Море* (Océan glacial antarctique, Südliches Eismeer), внутри южнаго полярнаго круга; в) *Западный*, или *Атлантическій Океанъ* (Océan atlantique, Atlantiſcher Ocean), на сѣверъ называемый *Атлантическимъ*, а на югъ *Эѳіопскимъ Моремъ* (mer d'Ethiopie, Aethiopiſches Meer), между Европою, Африкою и Америкою; г) *Великій Восточный Океанъ* (Grand Océan austral, ou équinoxial, Oeſtlicher Ocean, oder Auſtralocean), состоитъ изъ *Тихаго и Южнаго Морей*, (la mer pacifique et la mer du Sud, das Stille und das Südmeer), между Америкою, Азіею и Южнымъ Ледовитымъ Моремъ; д) *Индѣйскій Океанъ* (la mer des Indes, Indiſcher Ocean), между Азіею, Африкою, Новою Голландіею и Южнымъ Ледовитымъ Моремъ. — Границы сихъ отдѣленій большею частію въ точности не опредѣлены. (Открытія географическія *.)

Произведенія Земли.

§ 13. Всѣ животныя, растенія, минералы, находящіеся на поверхности и во внутренности земли, называются ея *произведеніями* *. Не всѣ страны имѣютъ одинаковыя произведенія: каждый поясъ, каждая отдѣльная земля имѣетъ собственныя свои произведенія, или исключительно, или же въ бо́льшемъ противу другихъ земель количествѣ. Въ жаркомъ поясѣ родится большое число самыхъ разнообразныхъ звѣрей и растеній: тамъ растутъ разные роды пальмъ, ананасы, пизангъ, хлѣбное дерево, корень ямъ, маніокъ, бамбукъ, пряности, сахарный тростникъ, кофе, чай, какао, ваниль, индиго, хлопчатая бумага, черное, красное и другія дра-

гоцѣнныя деревья, самыя цѣлительныя лекарственныя растенія, бальзамы, смо́лы, и душистые цвѣты; тамъ живутъ самые свирѣпые звѣри: львы, гіены, тигры и пр., слоны, верблюды, носороги, жирафы, гиппопотамы, обезьяны, страусы, попуган, колибри, райскія птицы, казуары, крокодилы, змѣи ужасной величины, черепахи; тамъ находятся алмазы и рубины, золото и амбра. — Умѣренные поясы, особенно сѣверный, имѣютъ серебро и простые металлы, мраморъ, фарфоровую глину, каменный уголь, соль, хлѣбъ, овощи, картофель, виноградъ, апельсины, хвойныя деревья, дубъ, букъ, табакъ, ленъ, конопло́ю, деревянное масло; тамъ водятся лошади, рогатый скотъ, овцы, олени, пушные звѣри, бобры, волки, аисты, соловьи, шелковичные черви. Сѣверный холодный поясъ, (южный не такъ извѣстенъ), имѣетъ очень мало произведеній: металловъ въ немъ встрѣчается немного; изъ растеній производитъ онъ мохъ, ложечную траву, мелкій березнякъ и вербу; за то водятся тамъ бѣлые медвѣди, сѣверные олени, моржи и многія морскія птицы. Нѣкоторыя произведенія находятся только въ отдѣльныхъ странахъ или на островахъ. Такимъ образомъ Америка одна имѣетъ льяму, кугуара, лѣнивца, броненосца, колибри, гремучихъ змѣй, какао́, ваниль, хинную корку и т. д. — Въ Азіи большая часть европейскихъ домашнихъ звѣрей находятся въ дикомъ состояніи; сверхъ того водятся тамъ тигры, бизоны, индѣйскія ласточки; есть мускатные орѣхи, корица и другія пряности, бирюза, рубины, и т. д. Только въ Африкѣ находятся жирафы, зебры, гну, ихневмоны, ибисы, масляное дерево и т. д. — Новая Голландія имѣетъ кенгуру, утконоса, черныхъ лебедей. Нѣкоторыя произведенія, напротивъ того, распространены по всей Землѣ, какъ, напримѣръ: собаки, крысы, медвѣди, тюлени, рогатый скотъ, лошади, свиньи, кошки, хлѣбъ, мѣдь и желѣзо.

Человѣкъ.

§ 14. Немного найдется земель необитаемыхъ людьми; неспособныхъ же къ обитанію, вѣроятно, нѣтъ вовсе. Нѣкоторыя земли, напротивъ того, имѣютъ жителей болѣе, нежели сколько онѣ прокормить въ состояніи. Люди раздѣляются на народы; народы различаются между собою:

1) сложеніемъ и цвѣтомъ тѣла,
2) языкомъ,
3) образомъ жизни,
4) образованіемъ ума,
5) религіею, и
6) правленіемъ.

§ 15. По сложенію и цвѣту тѣла, человѣческій родъ дѣлится на пять *племенъ* *, или поколѣній: а) желтое или Монгольское Племя, съ черными гладкими волосами, въ сѣверовосточной и средней Азіи, въ сѣверной части Европы и Америки; б) коричневое, или Малайское Племя, съ гладкими волосами, въ южной Азіи и Австраліи; в) черное племя, или Негры, съ курчавыми волосами, въ южной и средней Африкѣ и въ Австраліи; г) красное, или Американское, съ гладкими волосами, въ Америкѣ; д) бѣлое, или Кавказское, съ гладкими волосами, въ Европѣ, сѣверной Африкѣ, южной и восточной Азіи.—Люди разныхъ племенъ различествуютъ между собою и ростомъ: нѣкоторые бываютъ не выше одного аршина и трехъ четвертей; другіе достигаютъ почти до трехъ аршинъ. Впрочемъ нѣтъ народовъ, которые состояли-бы изъ однихъ великановъ или изъ однихъ карликовъ.

§ 16. Въ отношеніи къ *языку* *, люди также различны. Языки разноплеменныхъ народовъ вовсе не имѣютъ сходства между собою; таковы, напримѣръ, Русскій и Французскій, Нѣмецкій и Турецкій. Народы же, происходящіе первоначально отъ одного и того же поколѣнія,

имѣютъ и языки сходные между собою. Нѣмцы и Датчане, напримѣръ, принадлежатъ къ германскому поколѣнію; Италіянцы и Французы къ латинскому, а Русскіе и Поляки къ славянскому: языки ихъ имѣютъ, посему, между собою много общаго. Жители нѣкоторыхъ странъ состоятъ изъ смѣшенія разныхъ поколѣній, какъ, напримѣръ, Англичане; и языкъ ихъ есть смѣсь Латинскаго, Нѣмецкаго и древняго Британскаго. Произношеніе одного и того же языка, въ разныхъ краяхъ одной и той же земли, бываетъ различное; напримѣръ, въ Россіи есть нарѣчія великороссійское и малороссійское.

§ 17. На Земномъ Шарѣ есть народы, которые питаются только звѣриною и рыбною ловлею, не знаютъ землепашества, ни скотоводства, ни ремеслъ, живутъ въ бѣдныхъ шалашахъ и пещерахъ, или и вовсе не имѣютъ жилищъ. Народы сіи суть *звѣроловные* и *рыболовные*; они живутъ въ Америкѣ, сѣверной Азіи и Австраліи. Они дѣлаютъ только оружіе, наряды, одежду изъ звѣриныхъ шкуръ и необходимую домашнюю утварь. Работы ихъ, исправляемыя ими безъ помощи желѣзныхъ орудій, только посредствомъ острыхъ камней, раковинъ, костей рыбьихъ и звѣриныхъ, нерѣдко приводятъ насъ въ удивленіе своимъ совершенствомъ. Другіе народы занимаются только скотоводствомъ, переходятъ со стадами своими изъ одной страны въ другую, не имѣютъ постоянныхъ жилищъ, а живутъ въ шалашахъ, сдѣланныхъ изъ звѣриныхъ шкуръ или войлока. Это *кочевые, пастушескіе* народы, (въ Азіи, въ Африкѣ). Большая часть кочевыхъ народовъ знаютъ уже нѣкоторыя ремесла: они вырабатываютъ кожу, войлоки, повозки, оружіе, шерстяныя матеріи; умѣютъ также читать и писать. — Третій классъ народовъ состоитъ изъ людей, воздѣлывающихъ землю. Они обыкновенно также занимаются художествами и ремеслами, разумѣется въ различной степени (въ Ев-

4987
Библиотека РКВМФ СССР

ропѣ и въ другихъ частяхъ Свѣта). Для воздѣлыванія земли, имъ необходимы постоянныя жилища. Многіе народы , кромѣ главныхъ своихъ упражненій , занимаются еще морскимъ и сухопутнымъ разбоемъ. Разбойничьи народы сіи обитаютъ въ сѣверной Африкѣ и въ южной Азіи. Почти всѣ народы Земли , кромѣ бо́льшей части охотничьихъ и рыболовныхъ народовъ, равно какъ и жителей Австраліи , ведутъ торговлю , и едва ли есть народъ , который бы не зналъ войны. Торговля, иногда и война, заставляютъ отдаленнѣйшіе народы входить въ сношенія между собою: это распространяетъ взаимныя познанія, изобрѣтенія, и тѣмъ облегчаетъ успѣхи ремеслъ, искусствъ и наукъ. — (Деньги*: золото, платина, серебро, мѣдь, раковины, соль, желѣзо, звѣриныя шкуры. Мѣновая торговля *. Караваны *. Складочныя мѣста *. Ярмарки *.)

Примѣчаніе. Достойно замѣчанія и различіе въ одеждѣ людей. Главнѣйшія и обыкновеннѣйшія вещества, изъ коихъ приготовляютъ одежду, суть: шкуры въ Сѣверной Америкѣ, сѣверной Азіи, на Новой Голландіи и на южныхъ оконечностяхъ Америки и Африки; хлопчатая бумага въ южной Азіи , сѣверной Африкѣ; шелкъ въ южной Азіи; кора бумажной шелковицы въ Австраліи; шерсть въ Европѣ. Европейцы, по различію климата, употребляютъ также кожи, хлопчатую бумагу и шелкъ. Совершенно безъ одежды живутъ почти всѣ дикіе народы странъ тропическихъ; но нѣтъ народа, который бы не зналъ *нарядовъ*. По жилищамъ своимъ , люди также раздѣляются на разные классы : самые бѣдные охотничьи и рыболовные народы живутъ въ пещерахъ; кочевые народы живутъ въ палаткахъ , юртахъ ; большая часть необразованныхъ народовъ живутъ въ хижинахъ; всѣ образованные въ домахъ.— Главнѣйшія средства пропитанія людей суть: хлѣбъ, картофель, рисъ, маисъ, просо, саго, плоды хлѣбнаго дерева, пататы, маніокъ, мясо животныхъ, рыба и молоко.

§ 18. Самые грубые народы , бо́льшею частію охотники и рыболовы, называются дикими, и не имѣютъ ни ка-

кого *образованія*. Науки и даже буквы имъ неизвѣстны; нѣкоторые изъ нихъ не умѣютъ считать до десяти. Они повинуются только однимъ чувственнымъ побужденіямъ и страстямъ; нѣкоторые изъ нихъ такъ дики и свирѣпы, что даже ѣдятъ людей. Человѣческая жизнь у нихъ мало уважается. Многіе дикари, однако же, по природѣ бываютъ кротки и миролюбивы. Выше ихъ въ образованіи стоятъ кочевые народы, у которыхъ находимъ почти вездѣ грамоту, нѣкоторыя понятія о Вѣрѣ, и другія познанія. Но только народы, занимающіеся землепашествомъ, могутъ быть образованы, ибо безъ постоянныхъ жилищъ, которыхъ нѣтъ у кочевыхъ, и безъ извѣстнаго непремѣннаго пропитанія, которое не всегда имѣютъ охотничьи и рыболовные народы, не могутъ возвыситься ни науки, ни художества, а только тѣ народы, которые занимаются науками и искусствами, могутъ называться истинно образованными.

§ 19. Народы также различны между собою *богопочитаніемъ* и богопознаніемъ. Нѣкоторые поклоняются Высочайшему невидимому духовному Существу, Творцу и Правителю вселенной. Таковы Христіане, Евреи и Магометане. Другіе чтятъ Бога подъ разными видами, какъ-то: огня, небесныхъ тѣлъ, людей, и т. п. (огнепоклонники Индусы, Ламанты, звѣздопоклонники). Нѣкоторые имѣютъ о существѣ Божіемъ самыя жалкія понятія, и считаютъ богами разные предметы, наиболѣе поражающіе ихъ воображеніе, напримѣръ: звѣрей, деревья, произведенія искусства, и т. п. (фетиши*). Нѣкоторые народы поклоняются многимъ богамъ, (многобожіе); другіе обожаютъ даже явленія природы, напримѣръ: огнедышащія горы, водопады, громъ и молнію. Народы, поклоняющіеся единому, истинному, невидимому Богу, называются *монотеистами*, *единобожными*; всѣ прочіе же суть *язычники*, или *политеисты*, т. е. многобожники.

Евреи раздѣляются на двѣ главныя секты (раскола): Караимовъ и Раввинитовъ.

Магометане также состоятъ изъ двухъ главныхъ сектъ: Суннитовъ (Турки, Арабы, Мавры), и Шіитовъ (Персіяне.)

Христіане раздѣляются на восточныхъ и западныхъ. Къ восточнымъ Христіанамъ принадлежатъ: Православные Греко-Каѳолическіе Христіане, Несторіяне, Якобиты, Копты и Армяне. Всѣ они имѣютъ духовными главами своими патріарховъ. Къ западнымъ принадлежатъ:

а) Римскіе Католики, главный начальникъ коихъ есть Папа Римскій.

б) Протестанты, не имѣющіе духовнаго главы; къ нимъ принадлежатъ Лютеране, Реформаты, послѣдователи Англиканской Церкви, Епископскіе и Пресвитеріане (или Пуритане), Евангелическіе Братья, или Гернгутеры, Анабаптисты, Меннониты, Квакеры, и пр. Лютеране и Реформаты называютъ себя теперь, во многихъ странахъ Германіи, Евангелическими Христіанами.

§ 20. Большая часть народовъ, занимающихся земледѣліемъ, особенно народы образованные, живутъ подъ властію законовъ, и составляютъ *государства*. Въ бо́льшей части государствъ одинъ владыка, или глава, печется о составленіи законовъ и о точномъ ихъ исполненіи, чтобы каждый членъ государства (гражданинъ) могъ жить спокойно и безопасно. Для сего назначаетъ онъ чиновниковъ, государственныхъ служителей, которые управляютъ государствомъ по извѣстнымъ законамъ и по его предписаніямъ, наказываютъ преступниковъ, пекутся о порядкѣ и безопасности, и рѣшаютъ споры гражданъ. Сей глава называется *государемъ*, или *монархомъ*, а государство, имъ управляемое, *монархіею*. Государи имѣютъ различныя титла: они называются *императорами*, *королями*, *курфирстами*, *великими герцогами*, *герцогами*,

князьями, *султанами*, *шахами*, *ханами*, *шейками*, *деями*, *эмирами* и пр. Когда же государство не имѣетъ государя, а граждане выбираютъ себѣ въ начальники одного или нѣсколько человѣкъ, на извѣстное ли число лѣтъ или на всю жизнь, тогда оно называется *республикою*, *вольнымъ государствомъ*. (Швейцарія, вольные города Германіи). Ежели государь имѣетъ право давать и отмѣнять законы, назначать налоги, начинать войну и дѣлать учрежденія въ государствѣ по своему благоусмотрѣнію, то монархія его называется *неограниченною*, (Россія, Данія, Пруссія); когда же онъ долженъ, при установленіи важныхъ законовъ, учрежденій, предпріятій и при новыхъ налогахъ, имѣть согласіе избранныхъ гражданъ, (чины, сеймы, парламентъ), тогда монархія есть *ограниченная*, (большая часть германскихъ государствъ, Англія, Франція, Швеція). Правленіе, въ которомъ не наблюдаются законы, а господствуетъ одинъ произволъ, называется *деспотическимъ*, или *самовластнымъ*.

Каждое государство содержитъ войско, для защиты отъ непріятельскихъ нападеній (военная сила*), многія имѣютъ также вооруженный флотъ. (Морская сила*. Крѣпости*.)

У кочевыхъ народовъ существуетъ правленіе *патріархальное*. Въ каждомъ семействѣ господствуетъ старшій, предводительствуетъ всѣми прочими, и рѣшаетъ ихъ споры. Семейства одного племени состоятъ подъ управленіемъ общаго начальника, но власть его обыкновенно бываетъ очень ограничена.

Нѣкоторыя государства выселили часть своихъ жителей въ другія страны, чтобы они тамъ занимались землепашествомъ, торговлею, т. е. они основали *колоніи*, *поселенія*. Жители сихъ колоній называются *колонистами*. Европейцы, особенно Англичане, имѣютъ колоніи во всѣхъ

частяхъ Свѣта, и многія тысячи Нѣмцевъ живутъ въ Америкѣ, куда и понынѣ ежегодно многіе изъ нихъ переселяются.

Примѣчаніе. Число людей, населяющихъ Землю, неизвѣстно: его полагаютъ въ 860 милліоновъ, изъ коихъ болѣе 200 милл. живутъ въ Европѣ, 500 милл. въ Азіи, 100 м. въ Африкѣ, 50 м. въ Америкѣ, и отъ 2 до 3 милліоновъ въ Австраліи. Народонаселеніе же большей части отдѣльныхъ государствъ намъ извѣстно. Число жителей узнаютъ, считая ихъ или по семействамъ, или по числу родившихся и умершихъ: дознано, что въ большихъ городахъ умираетъ ежегодно одинъ человѣкъ изъ тридцати, а въ малыхъ городахъ или деревняхъ, только изъ тридцати пяти или сорока.

ОТДѢЛЕНІЕ II.

ГЛАВНѢЙШІЕ ПРЕДМЕТЫ НА ПОВЕРХНОСТИ ЗЕМЛИ ВООБЩЕ.

Положеніе, величина и раздѣленіе частей Земли.

§ 21. Европа лежитъ бо́льшею частію въ сѣверномъ умѣренномъ поясѣ; Азія въ холодномъ, въ жаркомъ и большею частію также въ сѣверномъ умѣренномъ поясѣ; Африка почти вся въ жаркомъ поясѣ, по обѣимъ сторонамъ экватора; Америка лежитъ въ жаркомъ, въ сѣверномъ холодномъ и въ обоихъ умѣренныхъ поясахъ; Австралія же, напротивъ, въ жаркомъ и въ южномъ умѣренномъ поясѣ. Въ отношеніи къ величинѣ, части Свѣта находятся въ слѣдующемъ между собою отношеніи: Европа занимаетъ пространство въ 180,000 кв. миль; Азія въ 800,000; Африка въ 530,000; Америка въ 750,000; Австралія въ 200,000 квадратныхъ миль.

22. Главнѣйшія *земли* суть: 1)Въ *Европѣ*: на югѣ:

Испанія, Португалія, Италія, Турція, Греція; на востокѣ: Россія, Галиція, Венгрія, Трансильванія; на сѣверѣ: Швеція, Норвегія, Данія; на западѣ: Англія и Шотландія, Ирландія, Нидерланды (Голландія и Бельгія), Франція; въ срединѣ: Германія, Пруссія, Швейцарія. 2) Въ *Азіи*: на сѣверѣ: Азіятская часть Россіи, или Сибирь; на западѣ: Кавказскія Владѣнія Россіи, Азіятская Турція; на югѣ: Аравія, Персія, Восточная Индія, или Остъ-Индія; на востокѣ: Китай, Японія, Манджурія; въ срединѣ: Монголія, Туранъ, Тибетъ. 3) Въ *Африкѣ*: на сѣверѣ: Египетъ, Большая Пустыня, или Сахара, Берберія; на западѣ: Сенегамбія, Гвинея; на югѣ: Земля Готтентотовъ, Капская Земля, (т. е. Мысъ Доброй Надежды); на востокѣ: Берегъ Кафровъ, Софала, Мосамбикъ, Сангебаръ, Ажанъ, Адель, Абиссинія, Нубія; въ срединѣ: Суданъ, или Нигриція, и вовсе неизвѣстныя земли. 4) Въ *Америкѣ*: въ Сѣверной Америкѣ, на западѣ: Россійскія Владѣнія, Земли Индѣйцевъ; на сѣверѣ: Полярныя Земли (Гренландія), Лабрадоръ; на востокѣ: Англійскія Владѣнія (Канада); Соединенные Штаты; на югѣ: Мексика и Гватемала. Въ Южной Америкѣ, на сѣверѣ: Коломбія (Новая Гранада, Венесуэла и Экваторъ), Гвіана; на востокѣ: Бразилія, Уругвай, ла-Платскія Области; на югѣ: Патагонія и Огненная Земля; на западѣ: Чили, Перу; въ срединѣ: Боливія и Парагвай. 5) Въ *Австраліи*: Новая Голландія (Новый Южный Валлисъ), Фанъ-Дименова Земля, Новая Гвинея, Новая Зеландія, и другіе острова.

Суша.

§ 23. *Горы.* а) Въ Европѣ: Альпы, Кіёленскія Горы, Карпаты, Пиренеи, Апеннины. б) Въ Азіи: Гималайскія, Гатскія Горы, Мустагъ, Тавръ, Алтайскія, Кавказскія, Уральскія. в) Въ Африкѣ: Атласъ, Абиссинскія Горы, Конгскія, Лунныя, возвышенная земля въ Нижней Гвинеѣ, Снѣговыя. г) Въ Америкѣ: Кордильеры, Бразильскія Горы

Утесистыя Горы, Аппалачскія. д) Въ Австраліи: Синія Горы.

§ 24. *Высочайшія горы.* а) Въ Европѣ: Монъ-Бланъ, 14,000 ф.; Ортелесъ, 12,000 ф.; б) Въ Азіи: Давалагири, въ Тибетѣ, 26,000 ф.; Эльбрусъ въ Кавказіи, 17,000 ф. в) Въ Африкѣ: высочайшія вершины Атласа, отъ 10 до 12,000 ф. вышины; горы въ Нижней Гвинеѣ еще выше. в) Въ Америкѣ: снѣговая гора Иллимани, въ 22,500 фут. вышины; снѣговая гора Сората, 23,400 ф.; Чимборасо, 20,000 ф.; Гора Св. Иліи. д) Въ Австраліи: Мауна-Руа, на Сандвичевыхъ Островахъ, 14,000 ф.; Пикъ Эгмонтъ на Новой Зеландіи, 14,500 ф.

§ 25. *Волканы.* а) Въ Европѣ: Этна, Везувій, Гекла. б) Въ Азіи: сопки на Остъ-Индскихъ и Японскихъ Островахъ и въ Камчаткѣ. в) Въ Африкѣ: Пикъ Тенериф-скій; Сампи, въ Нижней Гвинеѣ. г) Въ Америкѣ: Котопахи, Пичинча. г) Въ Австраліи: на Сандвичевыхъ Островахъ.

§ 26. *Возвышенныя долины.* а) Въ Азіи: въ Тибетѣ, въ 14 т. ф. б) Въ Америкѣ: въ Мексикѣ, Новой Гранадѣ, Квито, Перу, Боливіи, Чиле, отъ 8 т. до 12,000 ф.

§ 27. *Возвышенныя равнины.* а) Въ Европѣ: въ средней Испаніи, южной Германіи и средней Россіи. б) Въ Азіи: въ Монголіи и Восточной Персіи. в) Въ Африкѣ: неизвѣстная южная земля въ срединѣ Капской Страны. г) Въ Америкѣ: въ Мексикѣ и Бразиліи.

§ 28. *Песчаныя пустыни.* а) Въ Азіи: въ Аравіи, Кабулистанѣ, Индіи, Туранѣ. б) Въ Африкѣ: Сахара.

§ 29. *Степи.* а) Въ Европѣ: въ южной Россіи. б) Въ Азіи: въ Монголіи, Сибири. в) Въ Африкѣ: на Капѣ. г) Въ Америкѣ: въ Буеносъ-Айресѣ и Патагоніи.

§ 30. *Болота.* а) Въ Европѣ: въ сѣверной Германіи, Нидерландахъ и сѣверной Россіи. б) Въ Азіи: въ Сибири. в) Въ Америкѣ: въ Соединенныхъ Штатахъ, Канадѣ, Бразиліи. г) Въ Австраліи: на Новой Голландіи.

§ 31. *Лѣса.* а) Въ Европѣ: въ Россіи, Швеціи, Норвегіи и Венгріи. б) Въ Азіи: въ Сибири. в) Въ Африкѣ: въ Сенегамбіи и Абиссиніи. г) Въ Америкѣ: въ Соединенныхъ Штатахъ, странѣ сѣверныхъ Индѣйцевъ, Канадѣ, Бразиліи. д) Въ Австраліи: на Новой Голландіи.

§ 32. *Перешейки.* а) Въ Африкѣ: Суэзскій. б) Въ Америкѣ: Панамскій Перешеекъ.

§ 33. *Мысы.* а) Въ Европѣ: Матапанъ, Св. Винцентъ, Финистеръ, Сѣверный Мысъ, или Нордкапъ. б) Въ Азіи: Коморинъ, Романія, Лопатка, Чукотскій Носъ, Таймуръ. в) Въ Африкѣ: Бонъ, Спартель, Мысъ Зеленый, Доброй Надежды, Игольный и Гардафуи. г) Въ Америкѣ: Сѣверный Мысъ, Горнъ, Санъ-Роке, Феревель.

§ 34. *Острова.* а) Въ Европѣ: Асорскіе Острова, Великобританнія, Ирландія, Исландія, Новая Земля, Зеландія, Сицилія, Сардинія, Корсика, Балеарскіе Острова, Кандія, Негропонтъ. б) Въ Азіи: Кипръ, Цейлонъ, Борнео, Ява. Суматра, Селебесъ, Молуккскіе Острова, Филиппинскіе, Японскіе, Курильскіе, Алеутскіе Острова, Шпицбергенъ. в) Въ Африкѣ: Канарскіе Острова, Мадера, Св. Елены, Мадагаскаръ, Маврикія и Бурбонъ. г) Въ Америкѣ: Новая Георгія, БаффиноваЗемля, Гренландія, Нью-Фоундлендъ, сѣверо-западные острова, Вестъ-Индія, или Западная Индія, (Куба, Ямайка, Санъ-Доминго, или Гаити, Порторико), Огненная Земля. д) Въ Австраліи: Новая Голландія, Новая Зеландія, Новая Гвинея, Острова Товарищества, Острова Дружества, Сандвичевы Острова.

§ 35. *Полуострова.* а) Въ Европѣ: Испанія и Португалія (Пиренейскій Полуостровъ), Италія, Морея, Ютландія, Норвегія и Швеція (Скандинавскій Полуостровъ), Крымъ. б) Въ Азіи: Натолія, Аравія, Остъ-Индія, Малакка, Корея, Камчатка. в) Въ Америкѣ: Аляска, Калифорнія, Флорида, Новый Брауншвейгъ, Лабрадоръ.

Воды.

§ 36. *Моря.* Къ Атлантическому Океану принадлежатъ: Атлантическое Море, Ирландское Море, Нѣмецкое Море, Балтійское Море, Средиземное и Черное Море, Эѳіопское Море. Къ Восточному Океану причисляются: Тихое Море, Южное Море, Китайское и Японское Море. Къ Индѣйскому Океану принадлежатъ: Индѣйское Море, Персидское Море, Аравійское Море, Индѣйскій Архипелагъ. Сѣверное Ледовитое Море. Южное Ледовитое Море.

§ 37. *Заливы.* а) Въ Европѣ: Бѣлое Море, Бискайскій, Ботническій, Финскій Заливъ. б) Въ Азіи: Аравійскій Заливъ (Чермное Море), Персидскій, Бенгальскій, Сіамскій, Тонкинскій, Корейскій, Охотскій. в) Въ Африкѣ: Гвинейскій и Сидрскій Заливъ. г) Въ Америкѣ: Баффиновъ Заливъ, Гудсоновъ, Мексиканскій, Калифорнскій. д) Въ Австраліи: Заливъ Карпентарія.

§ 38. *Проливы.* а) Въ Европѣ: Гибралтарскій, Калескій, Зундъ, Дарданелльскій, Константинопольскій и Таврическій. б) Въ Азіи: Бабельмандебскій, Ормусскій, Малакскій, Сондскій, Беринговъ, или Куковъ. в) Въ Африкѣ: Мадагаскарскій, Бабельмандебскій, Гибралтарскій. г) Въ Америкѣ: Барро, Девисовъ и Гудсоновъ, Багамскій Каналъ, Магеллановъ и Беринговъ. д) Въ Австраліи: Басовъ и Куковъ, Эндеворъ.

§ 39. *Озера.* а) Въ Европѣ: Ладожское Онежское, Веперъ и Боденское Озеро. б) Въ Азіи: Каспійское Море, Аралъ, Байкалъ и Ванъ. в) Въ Африкѣ: Марави, Цадъ, Думбея. г) Въ Америкѣ: Онтаріо, Эри, Гуронъ, Верхнее Озеро; Мичиганъ и Титикака.

§ 40. *Рѣки.* а) Въ Европѣ: Волга, около 450 миль; Донъ, Днѣпръ, Дунай, Висла, Эльба, Рейнъ. б) Въ Азіи: Янтсекіангъ (Большая Рѣка) 650 миль, Гоанго, (Синяя Рѣка), Обь, Лена, Енисей, Эвфратъ, Тигръ, Индъ, Гангъ, Брамапутра, Иравадди, Салуэнъ, Менамъ и Меконгъ. в) Въ Африкѣ: Нилъ, протекающая около 550 миль, Нигеръ, или Джолиба, Сенегалъ, Гамбія, Оранская Рѣка. г) Въ Америкѣ: Мараньонъ, протекающая 700 миль; Ріо-де-ла-Плата, Оринока, Миссисипи и Миссури.

§ 41. *Водопады.* а) Въ Европѣ: Шафгаузенскій (на Рейнѣ) и Штауббахъ, въ Швейцаріи; многія рѣки въ Норвегіи и Швеціи. б) Въ Америкѣ: Ніагарскій, на Миссисипи, Текендама на Оринока, въ Коломбіи.

Произведенія.

§ 42. Хлѣбъ есть почти во всѣхъ земляхъ умѣренныхъ поясовъ; на югѣ преимущественно маисъ и пшеница, на сѣверѣ болѣе ржи и овса. Рисъ во всей южной Азіи, также въ южной Европѣ и сѣверной Африкѣ. Овощи въ Европѣ, западной Азіи, Сѣверной Америкѣ. Южные, или нѣжные плоды почти во всѣхъ странахъ жаркаго и умѣренныхъ поясовъ до 45° широты. Ямъ, пататы, маніокъ, въ Австраліи, средней Африкѣ, Вестъ-Индіи, Южной Америкѣ. Хлѣбное дерево въ Австраліи; виноградъ въ южной и средней Европѣ, до 51° широты; въ Малой Азіи и Кавказіи еще дикій; на Мысѣ Доброй Надежды, Канарскихъ Островахъ и Мадерѣ. Кофе въ Вестъ-Индіи, Бразиліи, Явѣ, Аравіи, на островахъ Бурбонѣ и Маврикіи. Сахаръ въ Вестъ-Индіи, Бразиліи, Египтѣ. Чай въ Китаѣ и Японіи. Мушкатный орѣхъ и гвоздика на Молуккскихъ Островахъ; корица на Цейланѣ; имбирь и кардамонъ въ Остъ-Индіи; перецъ въ Остъ-Индіи, Вестъ-Индіи, Гвинеѣ; какао и ваниль въ Мексикѣ, Гватималѣ, Коломбіи. Табакъ въ Азіи, Америкѣ, Европѣ. Благовонныя смолы и бальза-

мы въ Аравіи, Персіи, Остъ-Индіи. Пальмы въ Вестъ-Индіи, Южной Америкѣ, Австраліи, Африкѣ, южной Азіи. Черное дерево въ Сенегамбіи и Гвинеѣ. Красное, фернамбуковое и кампешское дерево въ Мексикѣ, Вестъ-Индіи и Бразиліи. Лепъ и конопля въ Европѣ. Хлопчатая бумага въ южной Азіи, Египтѣ, Вестъ-Индіи. Хинная корка въ Перу. Шелкъ въ южной Азіи, южной Европѣ. Пушные звѣри въ Сибири, Сѣверной Америкѣ. Тигры въ Остъ-Индіи. Львы, гіены, леопарды и барсы въ Африкѣ и южной Азіи. Слоны въ Остъ-Индіи, южной и средней Африкѣ. Верблюды въ Персіи, Аравіи, Азіятской Турціи. Льямы въ Южной Америкѣ. Жирафы, зебры въ южной и средней Африкѣ. Сѣверные олени въ сѣверныхъ странахъ Европы, Азіи и Америки. Крокодилы въ Египтѣ, Остъ-Индіи и Америкѣ. Гиппопотамы, въ средней Африкѣ. Носороги въ средней Африкѣ и Остъ-Индіи. Кенгуру и утконосъ на Новой Голландіи. Тихоходы, тапиры, броненосцы и ящеры въ Сѣверной Америкѣ. Двуутробка въ Америкѣ и на Новой Голландіи. Киты въ Сѣверномъ Ледовитомъ Морѣ и Южномъ Морѣ. Строусы, въ сѣверной Африкѣ. Кондоры въ Америкѣ. Казуары въ Южной Америкѣ и на Новой Голландіи. Попуган въ Южной Америкѣ и въ Остъ-Индіи. Райскія птицы на Новой Гвинеѣ. Колибри въ Америкѣ. Исполинскія змѣи въ Южной Америкѣ, Африкѣ, Остъ-Индіи. Гремучія змѣи въ Америкѣ. Очковыя змѣи въ Остъ-Индіи. Сельди въ Нѣмецкомъ, Балтійскомъ и Черномъ Морѣ. Бѣлуга въ Волгѣ и Дунаѣ. Кошенильвъ Америкѣ. Морская пѣнка въ Малой Азіи. Янтарь въ Пруссіи. Амбра въ Индѣйскомъ Морѣ. Жемчугъ въ Персіи, Остъ-Индіи, Южной Америкѣ. Драгоцѣнные каменья въ Бразиліи и Остъ-Индіи. Благородные металлы въ Америкѣ, средней Африкѣ, Сибири, Остъ-Индіи, Венгріи. Простые металлы почти во всѣхъ горахъ Земнаго Шара, менѣе всего въ Австраліи.

Примѣчаніе. Замѣчательны также различныя породы звѣрей, употребляемыхъ людьми для ѣзды и волока. Къ нимъ принадлежатъ:

слонъ въ Остъ-Индіи; верблюдъ въ южной и средней Азіи, въ сѣверной Африкѣ; лошадь и оселъ въ Европѣ, Азіи, Африкѣ и почти во всей Америкѣ; буйволъ и рогатый скотъ въ Остъ-Индіи и въ Африкѣ; сѣверный олень въ сѣверной Азіи и сѣверной Европѣ; собака въ Сибири; льяма въ Перу и Чиле. Въ Австраліи нѣтъ собственныхъ животныхъ сего рода.

Люди и государства.

§ 43. *Народы.* а) Въ Европѣ: Русскіе, Шведы, Норвежцы, Датчане, Исландцы, Англичане, Нидерландцы, (Голландцы, Бельгійцы), Нѣмцы, Французы, Испанцы, Португальцы, Италіянцы, Греки, Турки, Албанцы, Венгерцы, Поляки, Лапландцы, Финны. б) Въ Азіи: Аравитяне, Турки, Персіяне, Кавказскіе народы, Индусы, Малайцы, Китайцы, Японцы, Калмыки, Монголы, Татары, Киргизы, Бухарцы, Самоѣды, Тунгусы, Камчадалы, Европейцы, особенно Русскіе, Англичане, Голландцы. в) Въ Африкѣ: Негры, Каффры, Готтентоты, Абиссинцы, Нубійцы, Конты, Мавры, Берберы, Аравитяне, Европейцы, особенно Португальцы, Голландцы, Турки. г) Въ Америкѣ: Эскимосы, Индѣйцы, Мексиканцы, Перуанцы, Патагоны, жители Огненной Земли, Европейцы, особенно Испанцы, Португальцы, Англичане и Нѣмцы. д) Въ Австраліи: Негры, Малайцы, Англичане.

§ 44. *Религіи.* а) Христіанская въ Европѣ и Америкѣ; сверхъ того во всѣхъ прочихъ частяхъ Свѣта, гдѣ находятся Европейцы, также въ Египтѣ, Абиссиніи и Азіятской Турціи. б) Еврейская. Евреи распространены особенно въ Старомъ Свѣтѣ. в) Магометанская въ Турціи Европейской и Азіятской, въ Аравіи, Персіи, Остъ-Индіи, Туранѣ, сѣверной Африкѣ. г) Брамінская въ Остъ-Индіи. д) Ламайская въ Тибетѣ и Монголіи. е) Поклоненіе фетишамъ*, или самыя скудныя понятія о божествѣ, въ южной и средней Африкѣ, сѣверной Азіи, Австраліи и Америкѣ.

§ 45. *Правленіе.* Ограниченныя и неограниченныя монархіи почти во всей Европѣ и въ Бразиліи. Самовластное правленіе въ Турціи, южной и восточной Азіи, сѣверной Африкѣ, Абиссиніи. Республики: Соединенные Штаты, Коломбія, Буэносъ-Айресъ, Уругвай, Чили, Перу, Боливія, Гватимала, Мексика, Швейцарія. Патріархальное правленіе существуетъ у Монголовъ, Калмыковъ, Аравитянъ, и другихъ кочевыхъ народовъ. Безъ всякаго правленія живутъ Индѣйцы, Эскимосы, въ Америкѣ, Ново-Голландцы и обитатели многихъ другихъ острововъ Южнаго Моря, Готтентоты въ Африкѣ.

§ 46. *Образъ жизни и просвѣщеніе.* Образованные народы, занимающіеся землепашествомъ, науками и искусствами, суть всѣ Европейцы (исключая Лапландцевъ и нѣкоторыхъ кочующихъ поколѣній татарскихъ и калмыцкихъ въ южной Россіи); въ Азіи: Турки, Персіяне, Индусы, Тибетане, Бухарцы, Бирманы, Китайцы, Японцы. Въ прочихъ странахъ Земли только тѣ народы, которые выселились изъ Европы, а въ Америкѣ Мексиканцы и Перуанцы. Необразованные народы, занимающіеся землепашествомъ, суть: Негры, Берберы, Абиссинцы, Австралійцы; кочевые народы: Монголы, Калмыки, Киргизы, Курды, Аравитяне, Мавры, Лапландцы. Охотничьи и рыболовные народы: природные жители сѣверной Азіи и Сѣверной Америки, Патагонцы, Огнеземцы. Разбойничьи народы: Мавры, Аравитяне, Малайцы, Афганцы, Кавказскіе Горцы.

§ 47. Величайшія и сильнѣйшія *государства.* Въ Европѣ: Россійское и Британское Государства; въ Азіи: Китай, владѣнія Англійской Компаніи въ Индіи, и Турція; въ Америкѣ: Соединенные Штаты, Бразилія, Мексика.

§ 48. Величайшіе *города.* Въ Европѣ: Лондонъ, Парижъ, Константинополь, Москва, Санктпетербургъ, Варшава, Римъ, Неаполь, Палермо, Лиссабонъ, Мадридъ, Амстердамъ, Вѣна, Берлинъ, Дублинъ, Эдинбургъ, Ко-

пенгагенъ, Миланъ, Венеція, Гамбургъ, Прага. Въ Азіи: Пекинъ, Нанкинъ, Эддо, Міако, Калькутта, Мадрасъ, Бенаресъ, Кабулъ, Бомбей, Смирна, Батавія, Дамаскъ, Таврисъ, Испаганъ, Алеппо, Багдадъ, Бухара и Самаркандъ. Въ Африкѣ: Каиръ, Тунисъ; Фесъ, Бурну, Тимбукту, Гаусса. Въ Америкѣ: Ріо-Жанейро, Бахія, Мексико, Филадельфія, Нью-Іоркъ, Балтиморъ, Квито, Лима и Гавана.

ОТДѢЛЕНІЕ III.

ЧАСТИ СВѢТА ВЪ ОСОБЕННОСТИ.

А ЕВРОПА ВООБЩЕ.

Положеніе. Величина. Раздѣленіе.

§ 49. *Европа* (Europe, Ёигора) лежитъ въ сѣверномъ умѣренномъ поясѣ, на югѣ не касается тропика, а на сѣверѣ простирается за полярный кругъ, съ трехъ сторонъ окружена водою (Морями Ледовитымъ, Атлантическимъ и Средиземнымъ), и только на востокѣ граничитъ съ Азіею, отъ которой отдѣляется Уральскими Горами, рѣкою Ураломъ, Каспійскимъ Моремъ, рѣками Терекомъ и Кубанью (*). Крайнія оконечности, см. въ § 60.

Европа занимаетъ пространство въ 180,000 кв. миль. и заключаетъ въ себѣ земли, упомянутыя въ § 22. Сіи страны и государства, по величинѣ своей, располагаются въ слѣдующемъ порядкѣ:

Россія	98,500 кв. м.
Швеція и Норвегія	14,000 — —

(*) Мы приняли эту границу, какъ самую простую и естественную. Въ нѣкоторыхъ географіяхъ проводятъ границу Европы съ Азіею отъ Уральскихъ Горъ рѣками Ерусланомъ, Волгою, Сарпою, Манычемъ, Дономъ, Азовскимъ Моремъ и Таврическимъ Проливомъ.

Австрійская Монархія	12,000 кв. м.
Германія	11,600 — —
Франція	10,000 — —
Турція	9,000 — —
Испанія	8,500 — —
Швеція	8,000 — —
Италія	5,800 — —
Великобританское Королевство	5,700 — —
Норвегія	5,600 — —
Прусская Монархія	5,000 — —
Венгрія	4,800 — —
Англія	2,700 — —
Неаполитанское Королевство	2,000 — —
Португалія	1,900 — —
Исландія	1,800 — —
Собственная Пруссія	1,700 — —
Шотландія	1,500 — —
Ирландія	1,500 — —
Галиція	1,500 — —
Баварія	1,400 — —
Сардинское Королевство	1,300 — —
Трансильванія	1,100 — —
Ломбардо-Венеціянское Королевство	850 — —
Папскія Владѣнія	800 — —
Швейцарія	800 — —
Ганноверъ	700 — —
Греція	700 — —
Голландія	550 — —
Бельгія	500 — —
Виртембергъ	360 — —
Саксонія	280 — —
Далмація	270 — —
Іоническіе Острова	47 — —
Краковская Область	20 — —

Климатъ.

§ 50. Въ Европѣ климатъ вообще умѣренный, и отъ распространенія повсюду землепашества сдѣлался еще теплѣе. Въ Европѣ воздухъ гораздо теплѣе, нежели въ Азіи и Америкѣ подъ тѣми же широтами. Только самыя сѣверныя страны и высочайшія горы, по холодному своему климату, неспособны къ хлѣбопашеству.

Суша.

§ 51. *Возвышенности.* Вся южная и западная Европа (Испанія, Португалія, Греція, Турція, Венгрія, южная Галиція, южная Германія, Швейцарія и восточная Франція) имѣютъ положеніе высокое. Въ сихъ странахъ находятся слѣдующія горы: Сіерра-Невада (la Sierra Nevada, die Sierra Nevada) и Пиренеи (les Pyrénées, die Pyrenäen) въ Испаніи; Альпы (les Alpes, die Alpen) во Франціи, Швейцаріи, Италіи, Германіи и Далмаціи; Юра (le Jura, der Jura), Севенскія (les Sévennes, die Sevennen), Вогезскія (les Vosges, der Wasgau) и Арденнскія Горы (les Ardennes, die Ardennen) во Франціи; Апеннинскія (l'Apennin, die Apenninen) въ Италіи; Карпатскія (les Carpates, die Karpaten) въ Венгріи и Трансильваніи; Балканы (le Balcan, der Balkan) и другія въ Турціи; Судеты (les Sudètes, die Sudeten), Исполинскія (les monts des Géans, das Riesengebirge), Рудныя (les monts au Minérai, das Erzgebirge) и Сосновыя Горы (le Fichtelgebirgue, das Fichtelgebirge), Богемскій Лѣсъ (la Forêt de Bohême, der Böhmerwald), Тюрингенскій Лѣсъ (la Forêt de Thuringue, der Thüringerwald), Черный Лѣсъ (la Forêt-Noire, der Schwarzwald), Гарцъ (le Harz, der Harz), и другія, въ Германіи. Скандинавскій Полуостровъ (Норвегія и Швеція) составляетъ другую возвышенность, по которой

идутъ горы Севериги (les Sévérigues, Severyggen), Кіёленскія (les monts Kioelen, Kjölen) и Довреф'ельдскія (les monts Dovrefield, Dovrefield). По границѣ съ Азіею простираются, въ Россіи, Уральскія Горы (les monts Oural, das Uralgebirge).

§ 52. *Низменности.* Все пространство, заключающееся между сими двумя возвышенностями, состоитъ изъ воды, (Балтійское Море) и изъ низменныхъ равнинъ, по которымъ кое-гдѣ идутъ небольшія цѣпи холмовъ (западная Франція, Бельгія, Голландія, сѣверная Германія, Данія, Пруссія, Россія). Двѣ низменныя равнины, Венгерская и Ломбардская, со всѣхъ сторонъ окружены южною возвышенностью. Почва земли до 60° с. ш. въ долинахъ и равнинахъ для хлѣбопашества удобна, но не вездѣ равно плодоносна.

§ 53. *Высочайшія горы.* Монъ-Бланъ, т. е. Бѣлая Гора (le Mont-Blanc, Mont-Blanc) въ сѣверной Италіи (въ Савоіи) 14,700 футовъ; Монте-Роза (le Mont-Rosa, Monte-Rosa) въ сѣверной Италіи (въ Піемонтѣ) 14,000 ф.; Фурка (les Fourches, Furka) 13,200 ф.; Финистераргорнъ (le Finsteraarhorn, Finsteraarhorn) 13,200 ф.; Шрекгорнъ (le Schreckhorn, Schreckhorn) 12,600 ф.; Веттергорнъ (le Wetterhorn, Wetterhorn) 11,500 ф.; Юнгфрау (le pic de la Vierge, die Jungfrau) 12,900 ф.; Сенъ-Бернаръ (le grand St. Bernard, Großer St. Bernhard) 10,400 ф., и Симплонъ (le Simplon, Simplon) 10,800 ф., въ Швейцаріи; Ортлесъ (l'Ortlés, Ortles) 12,000 ф. и Гросъ-Глокнеръ (le Gros-Glockner, Groß-Glockner) 11,500 ф.; въ Германіи (въ Австріи); высочайшія вершины Сіерра-Невады, 11,000 ф., Маладетта (le Maladetta, Maladetta) 10,500 ф., и Монъ-Пердю (le Mont-Perdu) 10,600 ф., въ Пиренейскихъ Горахъ; Этна (l'Etna, Aetna) въ Сициліи, 10,000 ф.; Гуррунгерскія Горы (les

monts Hurrunger, Hurrungerne Berge) 8,000 Ф., въ Норвегіи; Будёшъ (Budösch, Budôſch) и Ломницкая Вершина (le pic de Lomnitz, Lomnitzer Spitze) 8,000 Ф., въ Венгріи.

§ 54. *Волканы.* Этна, въ Сициліи; Везувій (le Vésuve, der Veſuv), въ Неаполѣ; Гекла (le Hecla, der Hekla), въ Исландіи; Сопка Сарычева (на Новой Землѣ) самая сѣверная на Земномъ Шарѣ.

§ 55. *Возвышенныя равнины.* Средняя Франція, 2,100 футовъ вышины; Галиція, внутренняя Испанія, Баварія, внутренняя часть Европейской Россіи.

§ 56. *Степи.* Въ южной Россіи, во Франціи (ланды), въ сѣверной Германіи и въ Венгріи.

§ 57. *Болота.* Въ сѣверной Россіи, въ Лапландіи, въ Исландіи, въ Голландіи, въ сѣверной Германіи, въ Ирландіи, и въ Италіи.

§ 58. *Лѣса.* Преимущественно въ Россіи, въ Пруссіи, въ Швеціи, въ Норвегіи, въ Германіи, въ Турціи.

§ 59. *Перешейки.* Перекопскій (l'isthme de Pérécop, Landenge von Perekop) между Крымомъ и твердою землею Россіи; Коринѳскій (l'isthme de Corinthe, Landenge von Korinth) между Мореею и сѣверною Грецією.

§ 60. *Мысы.* Матапанъ (le cap Matapan, Matapan), Тарифскій Носъ (la pointe de Tarife, Spitze von Tarifa), Сенъ-Винцентъ (le cap St. Vincent, St. Vincent), Финистеръ (le cap Finistère, Finisterre), Скагенъ (le cap Skagen, das Vorgebirge Skagen) и Нордканъ (le cap Nord, Nordkap).

§ 61. *Острова.* Новая Земля (la Nouvelle Zemble, Newaja Zemlia), Лоффоденскіе Острова (les îles Loffoden, Loffoden Inſeln), Великобританнія (la Grande-Bretagne, Großbritannien), Ирландія (l'Irlande, Irland), Исландія (l'Islande, Island), Ферерскіе (l'archipel de Faeroe, Färöer Inſeln), Шетландскіе (les îles de Shet-

land, Shetländiſche Inſeln), Оркадскіе или Оркнисскіе (les Orcades, Orkadiſche Inſeln), Гебридскіе (les Hébrides, Hebridiſche Inſeln), Асорскіе Острова (les Açores, Azoriſche Inſeln), Зеландія (Séelande, Seeland), Фіонія (Fionie, Fünen), Готландъ (l'ile de Gothland, Gothland) и Эландъ (l'ile d'Oeland, Oeland), Рюгенъ (l'ile de Rugen, Rügen), Нормандскіе Острова (l'archipel de la Normandie, Normandiſche Inſeln), Маіорка (Majorque, Mallorka), Минорка (Minorque, Minorka), Корсика (la Corse, Korſika), Сардинія (la Sardaigne, Sardinien), Мальта (Malte, Malta), Сицилія (la Sicile, Sicilien), Занть (Zante, Zante), Кефалонія (Céphalonie, Kephalonia), Корфу (Corfu Korfu), Кандія (Candie, Kandien), Негропонтъ (Négrepont, Negroponte) и прочіе острова Архипелага.

§ 62. *Полуострова.* Скандинавскій (la péninsule Scandinave, Skandinavien), Ютландія (le Jutland, Jütland), Иперенейскій Полуостровъ т. е. Испанія и Португалія (la péninsule Hispanique, die pyrenäiſche Halbinſel), Италія (l'Italie, Italien), Морея (la Morée, Morea), Галлиполи (Gallipoli, Gallipoli), Крымъ (la Crimée, die Krimm).

Воды.

§ 63. *Моря.* а) *Ледовитое Море* (l'océan glacial Acrtique, das Eismeer). б) *Атлантическое Море* (l'océan Atlantique, das Atlantiſche Meer), съ Нѣмецкимъ, или Сѣвернымъ Моремъ (la mer du Nord, die Nordſee), Каттегатомъ (le Cattegat, Kattegat) и Британскимъ Каналомъ (le Canal, der Kanal). в) *Балтійское Море* (la mer Baltique, die Oſtſee). г) *Средиземное Море* (la Mediterranée, das Mittelländiſche Meer) съ Архипелагомъ (l'Archipel, der Archipelagus), Мраморнымъ (la mer di Marmara, das Meer von Marmora),

Черным (la mer Noire, das Schwarze Meer) и Азовским Морем (la mer d'Azow, das Aſowſche Meer).

§ 64. *Заливы.* Бѣлое Море (la mer Blanche, das Weiße Meer), Ботнический (le golfe de Bothnie, der Bothniſche Buſen), Финский (le golfe de Finlande, der Finniſche Buſen) и Рижский Залив (le golfe de Riga, der Rigaſche Buſen); Зёйдер-Зе (le Zuyder-zée, die Süder-See); Бискайское Море (le golfe de Biscaie, das Biskaiſche Meer); Львиный Залив (le golfe du Lion, der Löwenbuſen); Генуэзский (le golfe de Gênes, der Meerbuſen von Genua), Лепантский (le golfe de Lépante, der Meerbuſen von Lepanto), Эгинский (le golfe d'Egine, der Meerbuſen von Aegina) и Солунский Залив (le golfe de Salonique, der Meerbuſen von Saloniki).

§ 65. *Проливы.* Зунд (le Sund, der Sund), Большой Бельт (le grand Belt, der große Belt) и Малый Бельт (le petit Belt, der kleine Belt), Пролив Калеский (le Pas de Calais, die Straße von Calais) и Св. Георгия (le canal de St. Georges, der Georgskanal), Пролив Гибралтарский (le détroit de Gibraltar, die Straße von Gibraltar), Св. Бонифация (le détroit de St. Bonifacio, die Straße St. Bonifacius), Мессинский (le Phare de Messine, die Straße von Meſſina), Дарданеллы (les Dardanelles, die Dardanellen), Малые Дарданеллы (les petites Dardanelles, die kleinen Dardanellen), Константинопольский Пролив (Боспор), (le canal de Constantinople, die Straße von Konſtantinopel), и Таврический Пролив (le détroit Taurique, die Straße von Taurien).

§ 66. *Озера.* Ладожское (le lac Ladoga, der Ladoga-See), Онежское (le lac Onéga, der Onega-See), Бѣлое (le lac Blanc, der weiße See), Ильмень (le Ilmen, der Ilmen-See), Чудское Озеро (le lac Peipus, der Peipus-See), Сайма (le lac Saima, der Saima-See), въ России; Веннеръ (le lac

Venner, der Wenner=See), Веттеръ (le Vetter, der Wetter=See) въ Швеціи; Лаго Маджоре, или Локарнское (le lac Majeur, ou le lac de Locarne, der Lange See, oder der Locarner=See) и Гардское Озеро (le lac Garda, der Garda=See) въ Италіи; Женевское (le lac de Genève, der Genfer=See) и Нефшательское (le lac de Neufchatel, der Neuenburger=See), въ Швейцаріи; Боденское (le lac de Constance, der Boden=See) и Химское (le Chiem, der Chiem) въ Германіи; Платтенское (le lac Balaton, der Platten=See) и Нейзидлерское (le lac Neusiedler, der Neuſiedler=See) въ Венгріи. На границѣ Азіи часть Каспійскаго Моря (la mer Caspienne, das Kaſpiſche Meer). Многія озера въ сѣверной Германіи, Пруссіи, Финляндіи и Лапландіи.

§ 67. *Рѣки.* Европа поката къ сѣверозападу и юговостоку. Всѣ рѣки, текущія въ Ледовитое, Балтійское и Атлантическое Море, принадлежатъ къ сѣверозападному скату. Средиземное и Черное Моря принимаютъ рѣки юговосточнаго ската. а) Въ *Ледовитое Море* течетъ Сѣверная Двина (la Dvina septentrionale, die Dwina). б) Въ *Балтійское*: Далъ-Эльфъ (la Dalelf, die Dalelf), Нева (la Néva, die Newa), Западная Двина (la Dvina occidentale, die Düna), Мемель, или Нѣманъ (le Niemen, die Memel), Висла (la Viſtule, die Weichſel), Одеръ (l'Oder, die Oder). в) Въ *Нѣмецкое*: Гёта-Эльфъ (la Gôthaelf, die Göthaelf), Эйдеръ (l'Eider, die Eider), Эльба (l'Elbe, die Elbe), Везеръ (le Veser, die Weſer), Эмсъ (l'Ems, die Ems), Рейнъ (le Rhin, der Rhein), Шельда (l'Escaut, die Schelde), Темза (la Tamise, die Themſe). г) Въ *Атлантическое Море*: Сена (la Seine, die Seine), Луара (la Loire, die Loire), Гаронна (la Garonne, die Garonne), Миньо (le Minho, der Minho), Дуро (le Douero der Duero), Тагъ (le Tage, der Tago), Гвадалквиръ (le Guadalquivir, der Guadalquivir), Гвадіана (la Guadiana,

die Guadiana). д) Въ *Средиземное Море*: Эбро (l'Ebre, der Ebro), Рона (le Rhône, die Rhone), Тибръ (le Tibre, die Tiber), По (le Pô, der Po), Адижъ (l'Adige, die Etsch), Марица (la Maritza, die Maritza). е) Въ *Черное Море*: Дунай (le Danube, die Donau), Днѣстръ (le Dnièstre, der Dnjester), Днѣпръ (le Dnièpre, der Dnjeper), Донъ (le Don, der Don), и Кубань (le Kouban, der Kuban). ж) Въ *Каспійское Море*: Уралъ (l'Oural, der Ural), Волга (le Volga, die Wolga) и Терекъ (le Terek, der Terek).

§ 68. *Водопады.* Шафгаузенскій (на Рейнѣ) и Штауббахскій, въ Швейцаріи; водопадъ на рѣкѣ Лулео, въ Лапландіи, и на рѣкахъ Керкѣ и Цеттинѣ въ Далмаціи. Почти на всѣхъ рѣкахъ Швеціи и Норвегіи есть водопады.

§ 69. *Каналы.* а) въ Россіи: Ладожскій, соединяющій Неву съ Волгою; Березинскій—Днѣпръ съ Западною Двиною; б) въ Швеціи Тролгетскій (Гёта-Эльфъ); в) въ Англіи: Оксфордскій (Темза—Гомберъ), Бриджватерскій (близъ Ливерпуля); г) въ Шотландіи: Гласговскій и Каледонскій (восточный и западный берега); д) во Франціи: Южный Каналъ (le canal du Midi, Средиземное Море — Гаронна), Дижонскій; е) въ Испаніи: Императорскій (на Эбрѣ); ж) въ Пруссіи: Бромбергскій Каналъ (Висла—Одеръ); з) въ Германіи: Эйдерскій Каналъ (Нѣмецкое и Балтійское Море), Мюльрозскій Каналъ (Одеръ—Эльба); и) въ Венгріи: Францовъ Каналъ (Дунай—Тисса); і) въ Нидерландахъ: Сѣверо-Голландскій Каналъ; к) многіе каналы въ Сѣверной Италіи и въ Нидерландахъ.

Произведенія.

§ 70. Маслина и южные плоды растутъ въ Испаніи, Португаліи, Италіи, Далмаціи, Греціи, Турціи, на островахъ Средиземнаго Моря, и даже на южномъ берегу Фран-

ціи; виноградъ, во всѣхъ вышеупомянутыхъ земляхъ, также во Франціи, южной и средней Германіи, Венгріи и южной Россіи; всякаго рода хлѣбъ, сверхъ того, въ южной Швеціи, южной Норвегіи и средней Россіи. Въ южной Европѣ сѣютъ только маисъ, пшеницу, полбу и ячмень, а въ самыхъ сѣверныхъ странахъ Шотландіи, въ Швеціи, Норвегіи и Россіи, гдѣ хлѣбопашество еще возможно, родятся только ячмень и овесъ; рожь во всей средней Европѣ, но въ южной Германіи, въ Венгріи, Франціи и Англіи менѣе нежели пшеницы. Въ Сициліи растетъ, безъ всякаго употребленія, сахарный тростникъ, а въ южной Италіи и Испаніи родятся и финики. Лѣса есть въ Норвегіи, Швеціи, средней Россіи, южной Германіи, Венгріи и Турціи; картофель сѣютъ въ сѣверной и средней Европѣ, но болѣе всего въ Германіи; рисъ въ Италіи, южной Венгріи, Турціи; табакъ въ Венгріи, Турціи, Германіи и южной Россіи; ленъ растетъ во всей средней Европѣ, особенно въ Бельгіи, Германіи, Ирландіи; конопля, преимущественно, въ Россіи; хлопчатая бумага только въ южной Европѣ.—Скотоводство распространено по всей Европѣ: лошади, особенно въ Англіи и Венгріи, но также въ Россіи, Германіи, Даніи, Испаніи; ослы, большею частью, въ южной Европѣ; рогатый скотъ въ Англіи, Голландіи, Даніи, Швейцаріи, Венгріи; овцы въ Англіи, Испаніи, Германіи и южной Россіи; свиньи болѣе всего въ Венгріи и Россіи; сѣверные олени въ Лапландіи и сѣверной Россіи; верблюды въ Турціи и южной Россіи; пушные звѣри въ сѣверной Европѣ; дичь, особенно, въ Россіи и Германіи; лучшихъ породъ собаки въ Англіи и Даніи; тюлени въ Нѣмецкомъ и Балтійскомъ Морѣ; пчелы въ Россіи, Германіи; шелковичные черви во всей южной Европѣ; шпанскія мухи въ Испаніи; саранча появляется въ Турціи, южной Россіи, Трансильваніи и Венгріи; сельди ловятся у береговъ Шотландіи и въ Балтійскомъ Морѣ, также въ

Чернымъ Морѣ; киты въ Ледовитомъ Морѣ; бѣлуга въ Волгѣ и Дунаѣ; жемчугъ и драгоцѣнные каменья попадаются рѣдко и не лучшаго качества; мраморъ есть въ Италіи, Германіи, Норвегіи и сѣверной Россіи, въ Финляндіи и на Уралѣ; лучшая фарфоровая глина во Франціи, въ Германіи; соль въ Германіи, Галиціи и Россіи; каменный уголь въ Англіи, Бельгіи и Франціи; золото въ Венгріи и въ Россіи; серебро въ Германіи; ртуть въ Германіи и Испаніи; цинкъ въ Англіи и Германіи; мѣдь и желѣзо въ Россіи, Норвегіи, Швеціи и Германіи; свинецъ въ Германіи; торфъ въ Голландіи, сѣверной Германіи, Даніи и Ирландіи.

Жители.

§ 71. Жители Европы принадлежатъ вообще къ Кавказскому Племени, немногіе къ Монгольскому. Они могутъ раздѣлиться на слѣдующія семейства: А. *Кавказскаго* Племени: 1. Семейство *Славянское*: Русскіе, Поляки, Богемцы, Сербы, Булгары, Венды, Иллирійцы, Литовцы. 2. Семейство *Германское*: Нѣмцы, Голландцы, Англичане, Датчане, Норвежцы и Шведы. 3. Семейство *Греко-Латинское*: Греки, Албанцы, Волохи, Армяне, Италіянцы, Французы, Испанцы, Португальцы. 4. Семейство *Цельтическое*: жители Ирландіи, горной Шотландіи, Валлійскаго Княжества и сѣверозападной части Франціи, (Бретани). Къ сему же племени принадлежатъ Баски, живущіе у Пиренейскихъ Горъ. 5. *Евреи*.—Б. *Монгольскаго* Племени: 1. Семейство *Финское*: Финны, Лопари, Самоѣды, разные немногочисленные народы въ сѣверовосточной части Европейской Россіи, Венгры, или Мадьяры. 2. *Татарское*: Татары и Турки. Сверхъ того живутъ въ Европѣ Цыганы.—Каждый изъ народовъ, нами исчисленныхъ, говоритъ своимъ языкомъ, который сходенъ съ прочими языками его семейства, и самъ раздѣляется на отдѣльныя нарѣчія.

§ 72. Число всѣхъ жителей Европы простирается до 240 миліоновъ (*); изъ нихъ находятся въ

Россіи		58 $^1/_2$ мил.
Германіи	около	37 — —
Австрійской Монархіи		33 — —
Франціи		33 — —
Великобританніи		25 — —
Италіи		22 — —
Испаніи		15 — —
Англіи		$14^1/_2$ —
Прусской Монархіи		$13^1/_2$ —
Венгріи		13 — —
Турціи	около	10 — —
Ирландіи		8 — —
Неаполѣ		$7^1/_2$ —
Галиціи		$4^1/_4$ —
Баваріи	болѣе	4 — —
Бельгіи		3,700,000
Португаліи		3,500,000
Пруссіи		3,000,000
Швеціи		3,000,000

(*) Земли считаются хорошо или худо населенными не по числу жителей въ нихъ вообще, а по числу душъ, обитающихъ на извѣстномъ пространствѣ, напримѣръ на одной квадратной милѣ. Такъ, въ Швеціи три милліона жителей, а въ Швейцаріи только два милліона, но послѣдняя населена болѣе нежели первая, потому что въ Швейцаріи эти два милліона человѣкъ живутъ на осьми стахъ квадратныхъ миляхъ, а въ Швеціи три милліона разсѣяны на пространствѣ осьми тысячъ квадратныхъ миль. По сей причинѣ населенность какой либо земли выражается показаніемъ, сколько причитается въ ней жителей на одну квадратную милю.

Папскихъ Владѣніяхъ	2,700,000
Шотландіи	2,500,000
Голландіи	2,600,000
Трансильваніи	2,000,000
Швейцаріи	2,000,000
Ганноверѣ	1,700,000
Виртембергѣ	1,600,000
Саксоніи	1,600,000
Даніи	1,500,000
Норвегіи	1,100,000
Греціи	800,000
Іоническихъ Островахъ	200,000
Краковѣ	120,000

Религія.

§ 73. Почти всѣ Европейцы суть Христіане. Только Турки и нѣкоторыя татарскія племена, обитающія въ Россіи, исповѣдуютъ Магометанскую Вѣру, Жиды Еврейскую, а Самоѣды поклоняются фетишамъ. Греческое Вѣроисповѣданіе есть господствующее у Русскихъ, Волоховъ, Булгаръ, Сербовъ и Грековъ; Римско-Католическое у Италіянцевъ, Испанцевъ, Португальцевъ, Французовъ, Бельгійцевъ, Поляковъ. Протестанты суть: Англичане, Шотландцы, Датчане, Голландцы, Исландцы, Норвежцы, Шведы и Финны. Частію Римскіе-Католики, частію Протестанты суть: Нѣмцы, Швейцарцы и Ирландцы. Сверхъ того живутъ многіе Протестанты въ Россіи, въ Венгріи, въ Трансильваніи и во Франціи, равно какъ и многіе Католики въ Россіи, въ Великобританніи, въ Голландіи и въ Пруссіи. Армяне раздѣляются на восточныхъ (греческихъ) и западныхъ (римскихъ).

Правленіе.

§ 74. Государства Европы и составныя ихъ части суть:

Имперіи.

1. *Россійская*, состоящая изъ собственной Россіи, Царства Польскаго и Великаго Княжества Финляндскаго.

2. *Австрійская*, состоящая изъ земель въ Германіи (Эрцгерцогство Австрія, съ Штиріею, Иллиріею и Тиролемъ, Королевства Богемія и Моравія); Королевства Венгріи, съ Трансильваніею, Славоніею, Кроаціею и Далмаціею, Галиціи и земель въ Италіи (Королевство Ломбардо-Венеціянское).

3. *Турецкая.*

Королевства.

1. *Великобританское*, состоящее изъ Великобританіи и Ирландіи, съ владѣніями въ Испаніи (Гибралтаръ), въ Италіи (Мальта), и въ Германіи (Гельголандъ).

2. *Прусское*, состоящее изъ собственнаго Королевства Пруссіи съ Великимъ Герцогствомъ Познанскимъ, и изъ земель въ Германіи (Бранденбургія, Силезія, Померанія, Вестфалія и Рейнскія Провинціи).

3. *Французское*, къ которому принадлежитъ островъ Корсика, въ Италіи.

4. *Испанское.*

5. *Португальское.*

6. *Нидерландское,* состоящее изъ Голландіи и Бельгіи, и владѣющее въ Германіи Великимъ Герцогствомъ Луксенбургскимъ.

7. *Шведское*, состоящее изъ Королевствъ Швеціи и Норвегіи.

8. *Датское*, владѣющее Исландіею, и въ Германіи Герцогствомъ Гольстинскимъ и Областью Лауэнбургскою.

9. *Сардинское,* состоящее изъ Піемонта, Савоіи и острова Сардиніи (въ Италіи).

10. *Обыихъ Сицилій*, состоящее изъ Королевства Неаполитанскаго и острова Сициліи (въ Италіи).

11. *Баварское.*
12. *Ганноверское.*
13. *Виртембергское.* } въ Германіи.
14. *Саксонское.*
15. *Греческое.*

Великія Герцогства.

1. *Баденское.*
2. *Мекленбургъ-Шверинское.*
3. *Гессенъ* (Дармштадтское).
4. *Гольштейнъ-Ольденбургское.* } въ Германіи.
5. *Саксенъ-Веймарское.*
6. *Мекленбургъ-Стрелицкое.*
7. *Тосканское,* въ Италіи.

Курфиршество.

Гессенъ (Кассельское) въ Германіи.

Духовное владѣніе.

Папская Область, въ Италіи.

Герцогства.

1. *Нассауское.*
2. *Ангальтскія* (Дессау, Бернбургъ, Кётенъ).
3. *Саксонскія* (Кобургъ, Мейнингенъ, Альтенбургъ). } въ Германіи.
4. *Брауншвейгское.*
5. *Пармское.*
6. *Моденское.* } въ Италіи.
7. *Луккское.*

Княжества.

1. *Шварцбургскія* (Зондерсгаузенъ и Рудольштадтъ).
2. *Гогенцоллернскія* (Гехингенъ и Сигмарингенъ).
3. *Лихтенштейнское.*
4. *Рейсскія,* старшей и младшей линіи.
5. *Липпе-Детмольдское.*

6. *Шаумбургъ-Липпское.*
7. *Вальдекское.*
8. *Гессенъ-Гомбургское* (ландграфство).

Республики.

1. *Швейцарская.*
2. *Санъ-Марино*, въ Италіи.
3. *Іоническіе Острова*, въ Греціи.

Вольные города.

1. *Гамбургъ.*
2. *Любекъ.*
3. *Бременъ.*
4. *Франкфуртъ на Майнѣ.*

} въ Германіи.

5. *Краковъ*, между Россіею и Австріею.

Одно государство въ Европѣ имѣетъ деспотическое правленіе, именно Турція. Неограниченная монархіи суть: Россія, Австрія, Пруссія, Данія и италіянскія государства. Всѣ прочія монархіи имѣютъ ограниченное правленіе. Пять сильнѣйшихъ державъ Европы суть: Россія, Великобританнія, Франція, Австрія и Пруссія; значительнѣйшую сухопутную силу имѣетъ Россія, а морскую Великобританнія.

Многія европейскія государства основали колоніи въ другихъ частяхъ Свѣта, и владѣютъ обширными землями внѣ Европы: Россіи принадлежатъ вся сѣверная Азія и часть западнаго берега Сѣверной Америки. Англія имѣетъ колоніи во всѣхъ частяхъ Свѣта, особенно въ Азіи (Остъ-Индія) и въ Америкѣ (Вестъ-Индія, часть Сѣверной Америки). Испанія въ Азіи (Филиппинскіе Острова), въ Африкѣ (Канарскіе Острова), и въ Америкѣ (Куба). Португалія въ Африкѣ (Нижняя Гвинея, Восточный Берегъ, Мадера), въ Азіи (въ Остъ-Индіи). Данія имѣетъ Гренландію и небольшія колоніи въ Азіи, Африкѣ и Америкѣ. Швеція только въ Америкѣ. Голландія имѣетъ важныя владѣнія

въ Азіи (на Сондскихъ и Молуккскихъ Островахъ(и въ Америкѣ. Франція въ Азіи (въ Остъ-Индіи), въ Африкѣ (Сенегамбія и Алжиръ) и въ Америкѣ (въ Гвіанѣ и въ Вестъ-Индіи).

Образованіе и занятія.

§ 75. Всѣ Европейцы, за исключеніемъ Лапландцевъ, Самоѣдовъ и нѣкоторыхъ кочевыхъ племенъ въ Россіи и въ Турціи, принадлежатъ къ просвѣщеннымъ народамъ, занимаются землепашествомъ, горнымъ дѣломъ, скотоводствомъ, ремеслами, искусствами, торговлею и науками. Кочевые народы суть: Калмыки, Киргизы и Самоѣды. Охотничьи и рыболовные народы живутъ въ Лапландіи.

Отличительныя свойства Европы.

§ 76. Европа отличается отъ прочихъ частей Свѣта многими существенными свойствами. Главное превосходство ея состоитъ въ томъ, что почти всѣ ея жители исповѣдуютъ Христіанскую Вѣру, безъ которой, какъ свидѣтельствуетъ Исторія, и какъ мы видимъ ежедневно, не можетъ быть между людьми благоустройства, чистой нравственности и истиннаго просвѣщенія. Иновѣрческіе азіятскіе народы, перебравшіеся въ Европу, Турки, и разсѣянные по ней Жиды, стоятъ на низшей степени образованія нравственнаго и умственнаго. Европа меньше всѣхъ другихъ частей Свѣта, но уроженцы ея преимуществуютъ предъ всѣми прочими народами Земли. Они достигли сего превосходства особенно помощію трехъ обстоятельствъ: 1) *Изобрѣтеніями* своими; число ихъ весьма велико, и ежедневно увеличивается. Главнѣйшія изобрѣтенія Европейцевъ суть: а) *Порохъ*, которымъ они сдѣлались страшными всѣмъ народамъ, и покорили обширныя земли въ другихъ частяхъ Свѣта. б) *Книгопечатаніе*, которымъ распространены знанія и просвѣщеніе. в) *Компасъ*, которымъ усовершен-

ствовано плаваніе по дальнимъ морямъ, и г) *Паровыя машины*, которыми многія мануфактуры и фабрики доведены до отличной степени совершенства. Порохъ и компасъ собственно изобрѣтены въ Азіи, но только Европейцы умѣли употребить ихъ съ умомъ и выгодою. 2) *Путешествіями* по всѣмъ странамъ Земнаго Шара, предпринимаемыми изъ любопытства или для торговыхъ выгодъ. Ни одинъ изъ народовъ другихъ частей Свѣта, не предпринималъ *путешествій вокругъ Свѣта*. 3) *Владычествомъ въ другихъ частяхъ Свѣта*, которыя Европейцы почитаютъ своею собственностью, и дѣлятъ между собою, какъ будто бы тамъ не было природныхъ жителей. Они основали тамъ большія государства, и населили ихъ выходцами изъ Европы. Въ Азіи Европейцы владѣютъ лучшею ея частью; въ Африкѣ принадлежатъ имъ большая часть береговъ и многія другія земли. Почти вся Америка подвластна Европейцамъ, переселившимся туда въ разныя времена. Въ Австраліи завладѣли они твердою землею и многими островами. Числомъ составляютъ они едва ли девятую долю населенія Земнаго Шара, а обладаютъ почти половиною всей обитаемой земли. — Почти всѣ произведенія Европы перенесены въ нее изъ Азіи.

Главнѣйшіе города Европы, по рѣкамъ и берегамъ (*).

§ 77. Сѣверозападный скатъ: 1) на Гвадалквивирѣ: Кордова, Севилья, Гранада (на Хенилѣ); 2) на Гвадіанѣ: Бадахосъ, Эльвасъ; 3) на Тагѣ: Толедо, Лиссабонъ (Мадридъ на Манса-

---

*) Притоки главныхъ рѣкъ показаны въ скобкахъ. Города, которыхъ имена поставлены въ скобкахъ, лежатъ при вторыхъ или третьихъ незначительныхъ притокахъ.

нарѣсъ); 4) на Дуро: Опорто, (Саламанка, Сеговія); 5) на Гароннѣ: Тулуза, Бордо; 6) на Луарѣ: Орлеанъ, Туръ, Нантъ (Пуатье); 7) на Сенѣ: Парижъ, Руанъ, Реисъ, Шалонъ (на Марнѣ); 8 на Шельдѣ: Гентъ, Антверпенъ, Брюссель, Мехельнъ, Лилль); 9) на Рейнѣ: Базель, Мангеймъ (на Некарѣ), Майнцъ, Кобленцъ, Кёльнъ, Дюссельдорфъ, Лейденъ, Утрехтъ, (Цюрихъ), Бернъ (на Аарѣ), Страсбургъ (на Иллѣ), Нанси (на Мёртѣ), Мецъ и Триръ (на Мозелѣ), Верденъ, Намюръ, Люттихъ и Маастрихтъ (на Маасѣ), Франкфуртъ, Вюрцбургъ и Бамбергъ (на Майнѣ), Нюренбергъ (на Пегницѣ), Штутгартъ, (на Пезенбахѣ), (Карлсруэ); 10) на Везерѣ: Бременъ, Кассель (на Фульдѣ), Брауншвейгъ (на Окерѣ), Ганноверъ (на Лейнѣ); 11) на Эльбѣ: Дрезденъ, Магдебургъ, Гамбургъ, Альтона, Прага (на Молдавѣ), Лейпцигъ (на Эльстерѣ), Берлинъ (на Шпре); 12) на Одерѣ: Бреславль, Штеттинъ, (Познань); 13) на Вислѣ: Краковъ, Варшава, Данцигъ, (Люблинъ, Львовъ): 14) на Западной Двинѣ: Рига; 15) на Сѣверной Двинѣ: Архангельскъ, (Вологда).

Юговосточный скатъ: 1) на Эбрѣ: Сарагоса, (Пампелуна, Виторія); 2) на Ронѣ: Женева, Ліонъ, Авиньонъ, (Гренобль, Безансонъ, Нимъ, Дижонъ); 3) на Тибрѣ: Римъ; 4) на Арно: Флоренція, Пиза; 5) на По: Туринъ, Кремона (Мантуа, Брешія, Миланъ, Павія, Парма, Модена, Болонья); 6) на Адижѣ: Верона; 7) на Марицѣ: Адріанополь, Филиппополь; 8) на Дунаѣ: Ульмъ, Регенсбургъ, Пассау, Линцъ, Вѣна, Пресбургъ, Пестъ, Офенъ, Землинъ, Бѣлградъ, Видднинъ, Рущукъ, Силистрія, Браиловъ, Измаилъ; Аугсбургъ (на Лехѣ), Мюнхенъ (на Изарѣ), Зальцбургъ (на Зальцахѣ), Грецъ (на Мурѣ), Аграмъ (на Савѣ), Эссекъ (на Дравѣ), Зворникъ (на Дринѣ), Софія (на Искерѣ), Букарестъ (на Домбовицѣ), Германштадтъ, Клаузенбургъ (на Самошѣ), Темешваръ, (на Темешѣ), Сегединъ (на Тиссѣ), Гросвардейнъ (на Кёрёшѣ), (Хемницъ, Кремницъ), Брюннъ (на Шварцѣ), Ол-

мюцъ (на Моравѣ); 9) на Днѣстрѣ: Бендеры; 10) на Днѣпрѣ: Смоленскъ, Кіевъ, Херсонъ; 11) на Дону: Азовъ, (Воронежъ, Харьковъ); 12) на Волгѣ: Астрахань, Саратовъ, Казань, Нижній Новгородъ, Кострома, Ярославль, Тверь, Москва (на Москвѣ), (Тула, Калуга, Пермь); 13) на Уралѣ: Уральскъ.

На берегахъ морей и прибрежныхъ рѣкахъ, гавани, торговые города; 1) При Атлантическомъ Морѣ: Кадиксъ, Лиссабонъ, Опорто, Корунья, Ферроль, Бильбао, Байонна, Бордо, Ларошель, Рошфоръ, Нантъ, Брестъ, Лимерикъ; 2) при Каналѣ Британскомъ: Шербургъ, Гавръ-де-Грасъ, Аміенъ (на Соммѣ), Булонь, Кале, Дюнкирхенъ, Дувръ, Портсмутъ, Плимутъ; 3) при Ирландскомъ Морѣ: Коркъ, Ватерфордъ, Дублинъ, Бельфастъ, Ливерпуль, Бристоль, Гласго; 4) при Нѣмецкомъ Морѣ: Брюгге, Антверпенъ (на Шельдѣ), Роттердамъ (на Лекѣ), Гага, Амстердамъ, Эмденъ (на Эмсѣ), Бременъ (на Везерѣ), Гамбургъ и Альтона (на Эльбѣ), Тёнингенъ (на Эйдерѣ), Бергенъ, Дронтгеймъ, Эдинбургъ, Гуллъ (на Гомберѣ), Лондонъ (на Темзѣ); 5) при Каттегатѣ и Зундѣ: Христіанія, Готенбургъ (на Гёта-Эльфѣ), Копенгагенъ, Олборгъ (на Лимфіордѣ), Оргусъ, Оденсе; 6) при Балтійскомъ Морѣ: Фленсбургъ, Киль, Любекъ (на Травѣ), Висмаръ, Ростокъ, Штеттинъ (на Одерѣ), Данцигъ, Кенигсбергъ (на Прегелѣ), Мемель, Рига (на Западной Двинѣ), Ревель, Санктпетербургъ (на Невѣ), Гельсингфорсъ, Або, Стокгольмъ, Карлскрона; 7) при Черномъ Морѣ: Варна, Одесса, Херсонъ (на Днѣпрѣ), Керчь; 8) при Азовскомъ Морѣ: Азовъ, Таганрогъ; 9) при Мраморномъ Морѣ: Константинополь, Галлиполи; 10) при Архипелагѣ: Салоники, Аѳины, Наполи ди Романія; 11) при Адріатическомъ Морѣ: Трієстъ, Венеція, Зара, Рагуза, Равенна, Римини, Бари, Анкона, Отранто; 12) при Средиземномъ Морѣ: Та-

рентъ, Неаполь, Ливорно, Пиза (на Арно), Генуа, Ницца, Тулонъ, Марсель, Монпелье, Сеттъ, Барселона, Валенсія, Аликанте, Мурсія (на Сегуръ), Картахена, Малага, Гибралтаръ.

На островахъ (кромѣ Британскихъ и Датскихъ): 1) На Средиземномъ Морѣ: Негропонтъ, Идра, Кандія, Ретимо, Канея, Валетта, Сиракузы, Катанія, Мессина, Палермо, Каліари, Аяччо, Портъ-Магонъ, Пальма. 2) На Атлантическомъ Морѣ: Пунта-Дельгада, Ангра (на Асорскихъ Островахъ).

Б. ОПИСАНІЕ ГОСУДАРСТВЪ ЕВРОПЫ.

ШВЕЦІЯ и НОРВЕГІЯ.

§ 77. *Швеція* (*Sverige,* la Suède, Schweden и *Норвегія* (*Norge,* la Norvège, Norwegen) составляютъ большой полуостровъ, называемый *Скандинавскимъ* (въ 14,000 кв. миль), который окруженъ Сѣвернымъ Океаномъ, Нѣмецкимъ и Балтійскимъ Моремъ; въ востоку граничитъ съ Россіею, а отъ Даніи отдѣленъ Зундомъ и Каттегатомъ.

I. Швеція.

Королевство *Швеція* имѣетъ въ длину отъ юга къ сѣверу около 210, а въ ширину около 50 миль. Поверхность же ея занимаетъ 8000 кв. миль. Вообще она гориста. Главныя горы: *Северигген*ъ (*Severyggen*) и *Кіёлен*ъ (*Kjölen*), на западѣ покрыты густымъ лѣсомъ. Высочайшія горы суть: *Сильтоппен*ъ (*Syltoppen*), 6,100 ф., въ срединѣ земли, и *Сулителъма* (*Sulitelma*) 5,800 ф., на сѣверѣ. Равнины есть въ восточной и западной части. Берега утесисты и окружены подводными камнями (скерами).

Къ Швеціи принадлежатъ, на Балтійскомъ Морѣ, острова *Готландъ* (*Gothland*) и *Эландъ* (*Oeland*).

Большихъ рѣкъ нѣтъ; за то много посредственныхъ и малыхъ, но онѣ не всѣ судоходны отъ множества поро-

*



Стокгольмъ.

говъ. Озеръ много большихъ, *Веннеръ* (*Wenner*), *Веттеръ* (*Wetter*) и *Меларъ* (*Mälar*), и малыхъ. Изъ озера Веннеръ течетъ, въ Сѣверное Море, рѣка *Гёта-Эльфъ* (*Götha-Elf*); изъ Веттера вытекаетъ *Мотала* (*Motala*). Значительна рѣка *Даль-Эльфъ* (*Dal-Elf*). *Торнео* (*Torneå*) составляетъ границу между Швеціею и Россіею.

Климатъ холодный, но здоровый, особенно въ горахъ; въ южныхъ частяхъ умѣренъе.

Главнѣйшія *произведенія*: рыба (именно сельди, лососи и др.), строевой лѣсъ, деготь, поташъ, желѣзо и мѣдь.

На югѣ воздѣлываютъ въ изобиліи хлѣбъ и огородные овощи. Скотоводство значительно. Въ лѣсахъ много дичи и пушныхъ звѣрей; на озерахъ и рѣкахъ водятся, въ великомъ числѣ, водяныя птицы. Въ сѣверной части сѣверные олени.

Жители (до 3 милліоновъ) Шведы. Въ сѣверной части обитаютъ Лопари (числомъ до 9000). Два университета. *Шведы* (les Suédois, die Schweden), народъ германскаго племени, смѣшаннаго съ древними Норманнами. Они благочестивы, храбры, покорны законамъ, непорочны нравами, молчаливы, бережливы и гостепріимны. Упрекаютъ ихъ въ зависти и недовѣрчивости, въ упрямствѣ и въ излишней привязанности къ иностраннымъ обычаямъ, также съ нетрезвости. Простой народъ трудолюбивъ и честенъ, но упрямъ и своенравенъ. Наружнымъ видомъ они показываютъ свое сѣверное происхожденіе:

Оленьи Лопари.

волосы у нихъ свѣтлорусые, глаза голубые и сѣрые; ростомъ они высоки и статны. Образованіе распространено во всѣхъ классахъ народа.

Лопари, или *Лапландцы* (les Lapons, die Lappen), народъ Финскаго Племени, обитающій, къ сѣверу отъ Балтійскаго Моря, въ Россіи, Норвегіи и Швеціи. Лопари ростомъ не высоки, имѣютъ лице желтаго цвѣта и черные волосы; крѣпки тѣломъ и проворны. Они добродушны и кротки, не имѣютъ ни отличныхъ добродѣтелей, ни пороковъ, и вообще хладнокровны и ко всему равнодушны. Живутъ лѣтомъ въ палаткахъ, зимою въ юртахъ, т. е. хижинахъ, построенныхъ изъ березняку и покрытыхъ дерномъ. Лопари раздѣляются на оленьихъ и рыболовныхъ. Первые получаютъ пропитаніе отъ сѣвернаго оленя, послѣдніе ловятъ морскую рыбу, бьютъ тюленей и добываютъ гагачій пухъ. Лопари обращены въ Христіанскую Вѣру, но еще придерживаются нѣкоторыхъ языческихъ обычаевъ.

Вѣроисповѣданіе въ Швеціи Лютеранское.

Фабрики въ Швеціи немного, но заграничная ея торговля, лѣсомъ, мѣдью, желѣзомъ и т. п., значительна.

Правленіе монархическое, ограниченное государственнымъ сеймомъ. Шведское Королевство составилось въ

1250 г. соединеніемъ Готландіи и Швеціи; въ 1397 соединилось (Кальмарскимъ Союзомъ) съ Даніею, а въ 1523 возвратило свою независимость при Густавѣ Вазѣ. Въ 1809 г. Швеція лишилась Финляндіи, пріобрѣтенной Россіею, а въ 1814 г. присоединена къ ней Норвегія. Въ 1751 г. вступилъ на престолъ Домъ Гольштейнъ-Готторпскій, а въ 1818 фамилія Бернадоттъ.

Швеція раздѣляется на 1) *Собственную Швецію* (*Svealand*), которая занимаетъ среднюю часть королевства; 2) *Готландію* (*Gothland*), южную часть, и 3) *Норландію* (*Norland*), сѣверную часть, къ которой принадлежитъ и *Лапландія*. Важнѣйшіе города: *Стокгольмъ* (*Stockholm*), главный и столичный городъ при соединеніи озера Мелара съ Балтійскимъ Моремъ, съ 80,000 жит. Построенъ хорошо, отчасти на островахъ и на полуостровахъ, имѣетъ прекрасныя площади, многія великолѣпныя зданія, хорошую гавань. Торговля Стокгольма очень значительна. Статуя Короля Густава Адольфа.—Въ окрестностяхъ, на островахъ Мелара, *Дротнингольмъ* (*Drotningholm*) и *Грипсгольмъ* (*Gripsholm*), загородные дворцы королевскіе. — *Упсала* (*Upsala*) съ 5,000 жит., и *Лундъ* (*Lund*) съ 3500 жит. съ университетами. Въ первомъ изъ нихъ воздвигнутъ монументъ натуралисту Линнею. — *Фалунъ* (*Fahlun*) съ 4,700 жит., имѣетъ важные мѣдные заводы въ области *Даларнъ* (*Dalarne*), или Далекарліи, которой жители изстари отличаются честностью и любовью къ отечеству. — *Карлскрона* (*Carlskrona*), съ 12,000 ж., при Балтійскомъ Морѣ, важнѣйшая военная гавань. — *Готенбургъ*, или *Гётеборгъ* (*Götheborg*), на Гёта-Эльфѣ, важнѣйшій торговый городъ послѣ Стокгольма, съ 26,000 жит., имѣетъ гавань, цитадель, арсеналъ, биржу, фабрики. Ловля сельдей.—*Норчёпингъ* (*Norköping*), съ 10,000 жит., на Моталѣ, съ суконными фабриками. — *Ландскрона* (*Landskrona*), съ 4000 жит., городъ и гавань при Зундѣ.

—*Кальмаръ* (*Kalmar*) крѣпость и гавань, съ 5000 жит., при Балтійскомъ Морѣ, насупротивъ острова Эланда.— Въ *Лапландіи* (*Lapland*), землѣ Лопарей, сѣверной части Швеціи, вовсе нѣтъ городовъ. На островѣ Готландѣ, гдѣ главный городъ *Визбы* (*Wisby*), съ 4000 ж., славный торговлею въ Средніе Вѣки, есть хорошій песчаникъ и мраморъ. На Эландѣ водятся отличныя лошади.

Въ Вестъ-Индіи принадлежитъ Швеціи *Островъ Св. Варѳоломея* (St. Barthélemy) съ 18,000 жит.

Мѣста, достойныя вниманія въ историческомъ отношеніи: *Кальмаръ*: соединеніе Швеціи, Даніи и Норвегіи, 1397. — *Іенчепингъ* (*Iönköping*): миръ съ Даніею, въ 1809.

II. Норвегія.

§ 78. Королевство *Норвегія* лежитъ между Швеціею, Россіею, Сѣвернымъ Ледовитымъ и Нѣмецкимъ Моремъ, и Каттегатомъ. Пространство 5900 кв. миль. Еще гористѣе Швеціи. Здѣсь также простираются горы Северингенъ и Кіёленъ, отдѣляя главными частями своими сію землю отъ Швеціи. Въ южной части горы *Гуррунгерне* (*Hurrungerne*), вышиною въ 8,000 футовъ; въ сѣверной хребетъ *Довреfьельдъ* (*Dovrefjeld*), съ горою *Снегеттенъ* (*Snehaetten*) въ 7,700 ф. Мысы: на сѣверѣ *Нордкапъ* (*Nordcap*), т. е. Сѣверный; на югѣ, *Линдеснесъ* (*Lindesnæs*).

Рѣки неспособны къ судоходству. Значительнѣе прочихъ *Гломменъ* (*Glommen*), *Драммень* (*Drammen*) и *Miёзенъ* (*Miösen*). Небольшихъ рѣчекъ и озеръ очень много.

Климатъ суровый, но на морскихъ берегахъ умѣреннѣе. При крутыхъ, утесистыхъ берегахъ свирѣпствуютъ жестокія бури.

Главныя *произведенія*: лѣсъ, рыба, мѣдь и желѣзо. Есть мраморъ, квасцы и морская соль. Земледѣліе незначительно. Въ лѣсахъ много ягодъ, дичи и пушныхъ звѣ-

рей; въ числѣ ихъ есть и росомахи. Дикихъ птицъ множество. На сѣверѣ водятся олени. Исландскій мохъ. Скотоводство значительно. Лошади не велики, но крѣпки.

Жители Норвегіи (1,100,000) происхожденія германскаго, называются *Норманнами*, и исповѣдуютъ Вѣру Лютеранскую. На сѣверѣ есть *Финны* и *Лопари*, рыбьи и оленьи. О Лопаряхъ сказано выше, на стр. 53. Финны, народъ Монгольскаго Племени, происходящій отъ древней Чуди, или Скиѳовъ, и распространенный по сѣверо-восточной части Европы и по нѣкоторымъ странамъ сѣверной Азіи. Они раздѣляются на многія поколѣнія. Собственные Финны ростомъ не высоки, имѣютъ лица плоскія, желтоватыя, глаза сѣрые, волосы русые, степенны, неустрашимы, честны, постоянны, но притомъ скрытны, упрямы и мстительны. Исповѣданія Лютеранскаго.

Фабрикъ мало. Главные промыслы суть рыбная ловля и добываніе и обработка лѣсу. Прибрежные жители собираютъ гагачій пухъ. Морская торговля довольно значительна.

Норвегія есть отдѣльное королевство, но уже нѣсколько сотъ лѣтъ не имѣетъ своихъ королей, и принадлежала издавна (съ 1387) Даніи, а съ 1814 принадлежитъ Швеціи. Она имѣетъ особые законы и государственное правленіе. Собраніе норвежскихъ чиновъ называется *стортингъ* (*Storthing*).

Главнѣйшіе города: *Христіанія* (*Christiania*) съ 21,000 жит., при заливѣ Христіансфіордъ, главный городъ, съ гаванью, ведетъ значительный торгъ. Университетъ, военная академія, банкъ, биржа. Фабрики. — *Бергенъ* (*Bergen*), самый большой городъ Норвегіи, съ 21,000 жит., также ведетъ большой торгъ. — *Дронтгеймъ* (*Trondhjem*, Drontheim), съ 13,000 ж., въ которомъ коронуются Норвежскіе Короли, весь выстроенъ изъ дерева. —

Христіанія.

Арендаль (*Arendal*), *Христіансандъ* (*Christiansand*) и *Ставангеръ* (*Stavanger*), небольшіе приморскіе города. — *Конгсбергъ* (*Kongsberg*) имѣетъ рудники серебряные, *Лаурвигъ* (*Laurvig*) желѣзные, *Реросъ* (*Röraas*) мѣдные. — *Фридрихсгалль* (*Fredrikshald*, Friedrichshall), крѣпость на шведской границѣ, при осадѣ которой убитъ (1718) Карлъ XII. — *Гаммерфестъ* (*Hammerfest*) приморская гавань при Ледовитомъ Морѣ, съ 200 жителей. — У сѣвернаго берега лежитъ, на острову, бѣдное мѣстечко *Вардегусъ* (*Wardöhuus*). — Вдоль береговъ Норвегіи, на сѣверъ, тянется цѣпь *Острововъ Лоффоденскихъ* (*Lofjodden*), близъ которыхъ производится значительное рыболовство. Весною собираются здѣсь до четырехъ сотъ рыболовныхъ судовъ. Между южными Лоффоденскими Островами находится опасный водоворотъ *мальстремъ* (*Malström*).

ДАНІЯ.

§ 79. Королевство *Данія* (*Danmark*, le Danemarc, Dänemark) состоитъ изъ полуострова *Ютландіи* (*Jütland*) и *Шлезвига* (*Slesvig*), и многихъ острововъ, лежащихъ между симъ полуостровомъ и Швеціею. Важнѣйшіе изъ нихъ: *Зеландія* (*Sjælland*), *Фіонія* (*Fyhn*, Fionie, Fünen) и *Лоландъ* (*Laalland*). Границы: Германія, Бал-

тійское и Нѣмецкое Море, Каттегатъ. Пространство 870 кв. м. Полуостровъ состоитъ изъ равнины; въ срединѣ болота и пустоши; въ западной части, близъ морскаго берега, земля плодоносная. Большихъ лѣсовъ нѣтъ. Острова плодороднѣе полуострова. При сѣверныхъ и западныхъ берегахъ Ютландіи много отмелей. Сѣверная ея оконечность называется *Скагенъ* (*Skagen*).

Къ числу достойныхъ примѣчанія водъ принадлежатъ: *Лимфіордъ* (*Limfjord*), заливъ, простирающійся во всю ширину полуострова; проливы *Зундъ* (*Sund*), шириною въ двѣ версты, *Большой Бельтъ* (*Store-Belt*) и *Малый Бельтъ* (*Lille-Belt*). — Судоходныя рѣки: *Эйдеръ* (*Eider*), составляющая границу Даніи съ Германіею, и соединенная, посредствомъ канала, съ Балтійскимъ Моремъ, и *Гуденъ* (*Gudenaa*).

Климатъ умѣреннѣе нежели въ Швеціи. Воздухъ сырой. Бури и туманы бываютъ часто.

Главныя *произведенія* Даніи суть: хлѣбъ, рогатый скотъ (коровье масло и сыръ), лошади, пчелы, рыба и торфъ. Нѣтъ ни какихъ металловъ, ни соли, кромѣ морской. Лѣсу мало. На берегахъ водяныя птицы и тюлени.

Жители (числомъ 1,500,000) Датчане, Исповѣданія Лютеранскаго. Въ Ютландіи живутъ и Нѣмцы. *Датчане* и (les Danois, die Dänen), потомки древнихъ Норманновъ, ростомъ высоки, имѣютъ волосы свѣтлорусые, глаза сѣрые и голубые; трудолюбивы, трезвы, сострадательны и гостепріимны; пламенно любятъ свое отечество. Ихъ упрекаютъ въ страсти къ чинамъ и отличіямъ наружнымъ. Они хорошіе мореходцы. Народъ образованъ во всѣхъ своихъ сословіяхъ.

Фабрикъ въ Даніи мало. Славятся датскія перчатки. Сельское хозяйство процвѣтаетъ. Торговля тамошними произведеніями очень значительна.

Правленіе монархическое. Съ 1523 г. царствуетъ въ Даніи Домъ Голстинскій.

Важнѣйшіе города: 1. На Зеландіи: *Копенгагенъ* (*Kjöbenhavn*, т. е. купеческая гавань, Copenhague, Kopenhagen), главный городъ королевства и столица Короля, одинъ изъ лучшихъ городовъ Европы, имѣетъ 120,000 жителей, нѣсколько дворцовъ, изъ которыхъ важнѣйшій есть *Христіансбургъ*; хорошую гавань, академію наукъ, университетъ съ богатою библіотекою. Портъ, арсеналъ, биржа, банкъ. — *Гельзингеръ* (*Helsingör*, Elseneur), съ 7000 жителей, на Зундѣ, гдѣ берутъ пошлину съ кораблей, проходящихъ чрезъ сей проливъ. Ихъ бываетъ въ годъ отъ 12 до 13 тысячъ. Подлѣ залива крѣпкій замокъ *Кронборгъ* (*Kronborg*). — *Роскильде* (*Roskilde*), съ древнимъ соборомъ, въ которомъ погребаются Датскіе Короли. — 2. На Фіоніи: *Оденсе* (*Odense*), съ 7000 жит. — 3. На Ютландіи: *Олборгъ* (*Aalborg*) и *Оргуусъ* (*Aarhuus*), каждый съ 7000 ж. — 4. Въ Шлезвигѣ (южной части Ютландіи): *Шлезвигъ* (*Slesvig*), на рѣкѣ Шлей, съ 11,000 и *Фленсбургъ* (*Flensborg*) съ 15,000 ж., съ гаванью. — *Гузумъ* (*Husum*) и *Тённиген*ъ (*Tönningen*), небольшіе города съ гаванями, на западномъ берегу. — Въ *Тёндернъ* (*Töndern*) плетутъ тонкія кружева. — Острова: *Алзенъ* (*Als*), съ городомъ *Зёндербургомъ* (*Sönderborg*), *Фемарнъ* (*Fehmarn*) и *Борнгольмъ* (*Bornholm*). — Принадлежащія Даніи провинціи *Голстинія* (Holstein) и *Лауэнбургъ* (Lauenburg) находятся въ Германіи.

Островъ *Исландія* (*Island*), (причисляемый нѣкоторыми географами къ Америкѣ), пространствомъ въ 1800 кв. м., гористъ и наполненъ сопками. Важнѣйшія суть: *Гекла* (*Heckla*) и *Крабла* (*Krabla*). Горячіе ключи: важнѣйшій изъ нихъ есть *Гейзеръ*, поднимающійся кипучимъ столпомъ на двѣнадцать саженъ. Внутренность острова пустынна и безплодна; обитаемы только берега. Жители (чи-



Гейзеръ.

сломъ 50 тыс.) германскаго происхожденія, занимаются скотоводствомъ и рыбною ловлею. Они всѣ Исповѣданія Лютеранскаго, бѣдны, но образованы, и говорятъ особеннымъ языкомъ.

Небольшіе *Острова Ферейскіе*, т. е. *Овечьи* (*Fœröerne*), лежатъ насупротивъ берега Норвегіи, но въ далекомъ отъ нея разстояніи. Жители разводятъ овецъ, ловятъ рыбу, морскихъ птицъ и тюленей, и сбираютъ гагачій пухъ.

Данія имѣетъ *колоніи* въ Восточной Индіи, Гвинеѣ, Гренландіи, и нѣсколько малыхъ острововъ (Сенъ-Тома, Сентъ-Круа и Сенъ-Жанъ, въ Западной Индіи (см. Западная Индія).

БРИТАНСКАЯ МОНАРХІЯ.

§ 80. *Британская*, или *Англійская Монархія* (*the British Empire*, l'Empire Britannique, das Brittiſche Reich) состоитъ главнѣйше изъ двухъ большихъ острововъ, *Великобританіи* (*Great-Britain*, Grande Bretagne, Großbritannien) и *Ирландіи* (*Ireland*, Irlande, Irland), называемыхъ *Соединеннымъ Королевствомъ Великобританскимъ и Ирландскимъ* (*the United Kingdom of Great-Britain and*

Церковь Св. Павла.

Ireland). Великобританнія состоитъ изъ двухъ частей, южной, *Англіи* (*England*, Angleterre, England), и сѣверной, *Шотландіи* (*Scotland*, Ecosse, Schottland), и ограничивается съ востока и съ сѣвера Нѣмецкимъ Моремъ, съ запада Атлантическимъ, котораго часть, *Ирландское Море*, или *Проливъ Св. Георгія* (*St. Georges Channel*), отдѣляетъ ее отъ лежащей на западъ Ирландіи, а на югѣ *Британскій Каналъ* (*the English Channel*, le Canal, la Manche, der Kanal), соединяющій Нѣмецкое Море съ Атлантическимъ, отъ Франціи. Англія раздѣляется на собственную Англію и *Княжество Валлійское* (*the principality of Wales,* la principauté de Galles, das Fürstenthum Wales).

Великобританнія, величайшій островъ Европы, имѣетъ въ длину, отъ юга къ сѣверу, 140 нѣм. миль; въ самомъ широкомъ мѣстѣ на югѣ, 60 миль. Она занимаетъ пространство около 4,200 квадратныхъ миль, изъ коихъ 2700 въ Англіи, а до 1500 въ Шотландіи. — *Ирландія* имѣетъ въ длину 60, а въ ширину около 40 миль. Поверхность ея болѣе 1500 миль. Все Соединенное Королевство, съ принадлежащими къ нему островами и другими владѣніями въ Европѣ, занимаетъ поверхность въ 5,700 кв. миль. Съ колоніями же въ другихъ частяхъ

Вестминстерское Аббатство.

Свѣта, Великобританская Монархія обладаетъ пространствомъ болѣе 80,000 кв. миль.

Англія земля большею частію плоская и ровная, и только на западѣ (въ Валлійскомъ Княжествѣ) и на сѣверѣ нѣсколько гориста. Высочайшія горы ея: *Варнсейдъ* (*Wharnside*), *Ингледоро* (*Ingleborough*) и *Сноденъ* (*Snowdon*, въ Валлисѣ) не превышаютъ 4000 футовъ. Въ нѣкоторыхъ мѣстахъ есть болота и пустоши; впрочемъ земля превосходно обработана. Лѣсовъ мало. Южный и западный берега утесисты, юговосточный имѣетъ отмели (дюны). — Въ юговосточной части Шотландіи простираются также равнины, но западная и сѣверная наполнены высокими горами, лѣсами и озерами, и потому называется горною Шотландіею, или *высокою землею* (*Highlands*). Самая высокая гора *Бенъ-Невисъ* (*Ben Nevis*) въ 4100 ф. — Ирландія состоитъ изъ большихъ равнинъ, отчасти болотъ и пустошей; но есть въ ней и горы: на сѣверѣ: *Лонгфильдскія* (*Longfields*) и *Стакскія* (*Stacks*). — Мысы: въ Англіи: *Фламборо* (*Flamborough*), *Нью-Форьлендъ* (*New-Foreland*), *Дунгенесъ* (*Dungeness*), *Стартъ-Пойнтъ* (*Start-Point*), *Лизердъ* (*Lizard*), *Лендзендъ* (*Landsend*), *Сентъ-Девидсъ-Гедъ* (*St. David's Head*, и *Брейи-Пуль* (*Braichy-Pool*); въ Шотландіи: *Ратъ* (*Wrath*), *Донкесбей* (*Duncasby*)

Ватерлооскій Мостъ.

и *Кинпердъ* (*Kinnaird*); въ Ирландіи: *Клиръ* (*Clear*), *Фергедъ* (*Faerhead*) и *Мелинъ* (*Malin*). Озеръ много въ Шотландіи: важнѣйшее есть *Ломмондъ* (*Lommond*); въ Ирландіи *Нигъ* (*Neagh*); въ Англіи есть небольшія озера въ сѣверной, гористой ея части.

Рѣки въ Англіи: *Темза* (*Thames*, la Tamise, die Themse), *Севернъ* (*Severn*), *Трентъ* (*Trent*) и *Узъ* (*Ouse*); объ послѣднія, соединяясь, образуютъ *Гомберъ* (*Humber*). Въ Шотландіи: *Те* (*Tay*), *Клейдъ* (*Clyde*), *Твидъ* (*Tweed*); въ Ирландіи: *Шаннонъ* (*Shannon*). Ни въ какой другой землѣ нѣтъ столько каналовъ, какъ въ Англіи: они проведены частію чрезъ другія рѣки, частію чрезъ горы, и соединяютъ всѣ судоходныя рѣки и торговые города. Важнѣйшій изъ нихъ есть *Бриджватеровъ* (*Bridgewater's channel*).—Заливы: въ Англіи: *БристольскійКаналъ* (*Bristol Channel*); сверхъ того лиманы большей части значительныхъ рѣкъ. Проливы: *Каналы Британскій* и *Св. Георгія*.

Климатъ въ Англіи умѣренный, но воздухъ сырой и густой. Частые дожди и туманы. На восточныхъ равнинахъ Шотландіи климатъ тотъ же, что въ Англіи, но въ горахъ, равно какъ и въ гористыхъ странахъ Англіи, гораздо чище и холоднѣе. Въ Ирландіи погода сырая, почти всегда пасмурная; лѣтніе жары и зимнія стужи умѣренныя.

Англія изобилуетъ *произведеніями* всѣхъ царствъ при-



Гринвичъ.

роды: производитъ хлѣбъ, но не въ достаточномъ количествѣ для прокормленія своихъ жителей, отличный хмѣль и много овощей; вина не добывается. Овцы, рогатый скотъ и лошади отличной породы; прекрасныя собаки, и много рыбы. Благородныхъ металловъ и драгоцѣнныхъ камней въ Англіи нѣтъ, но не меньше пользы приносятъ ей желѣзные, мѣдные, свинцовые и оловянные рудники и копи каменнаго угля; соль во множествѣ и всѣхъ родовъ (каменная, ключевая, морская соль). Англійская суконовальная глина и черный карандашъ (графитъ) отличной доброты. Строевой камень. Торфъ. Минеральныя воды. Крупной дичи въ Англіи мало, но много зайцевъ и кроликовъ; хищныхъ звѣрей также мало, а волковъ нѣтъ вовсе.—Шотландія не такъ богата, однако же имѣетъ много рогатаго скота, не большихъ, но прытких и сильныхъ лошадей, дичь, безчисленное множество морскихъ птицъ и рыбы (лучшія сельди, даже голландскія, ловятся у здѣшнихъ береговъ); хлѣбъ, овощи и ленъ растутъ только на восточныхъ равнинахъ; желѣзо, свинецъ, каменный уголь и торфъ въ изобиліи.—Въ Ирландіи особенно много свиней, также есть хорошіе быки и овцы; много рыбы, но дичи нѣтъ вовсе; хлѣбъ, ленъ и конопля, каменный уголь, торфъ и желѣзо. Англія и Ирландія нуждаются въ лѣсѣ.

Жители. Всего 25 милліоновъ, изъ коихъ $14^1/_2$ милл.

Виндзорскій Дворецъ.

въ Англіи, $2^1/_2$ въ Шотландіи, и 8 м. въ Ирландіи; во всѣхъ же подвластныхъ Англіи странахъ, разсѣянныхъ по Земному Шару, 145 милліоновъ душъ. Жители Англіи и Шотландіи почти всѣ Исповѣданія Протестантскаго, и принадлежатъ частію къ Епископской, частію къ Пресвитеріанской Церкви. Жители Ирландіи большею частію исповѣдуютъ Вѣру Римско-Католическую. Сверхъ того есть въ Англіи множество послѣдователей другихъ толковъ (диссентеровъ): Квакеровъ, Методистовъ, Гернгутовъ и проч. Жидовъ до 27,000. *Англичане* (les Anglais, die Engländer), красивы наружностью и сильны тѣломъ; гордятся своею національностью, презираютъ чужіе обычаи, любятъ отечество и старинныя его установленія; тверды, прямодушны, честны, постоянны въ дружбѣ, трудолюбивы и просвѣщенны, но горды и себялюбивы. Въ наукахъ многіе Англичане пріобрѣли безсмертную славу. Словесность ихъ богата и разнообразна. На войнѣ они неустрашимы и храбры, и особенно свѣдущи и опытны въ морскомъ дѣлѣ. Многія тысячи Англичанъ живутъ въ другихъ частяхъ Свѣта, въ Азіи, Африкѣ, Америкѣ и Австраліи, гдѣ они обладаютъ обширными странами и цѣлыми государствами. Граждане Сѣверо-Американскихъ Штатовъ,

большею частію, Англичане по языку и происхожденію. Англичане занимаются скотоводствомъ и земледѣпашествомъ, которыя находятся у нихъ въ цвѣтущемъ состояніи, рыбною ловлею и горнымъ дѣломъ, но болѣе всего фабриками и торговлею. Науки и искусства у нихъ процвѣтаютъ. Четыре университета: два въ Лондонѣ, одинъ въ Оксфордѣ и одинъ въ Кембриджѣ. Многія ученыя, учебныя и благотворительныя заведенія. Общества распространенія Христіанской Вѣры, разсылающія миссіонеровъ по всѣмъ частямъ Свѣта, библейскія и т. п. Превосходные каналы, дороги, въ томъ числѣ и желѣзныя; великое число пароходовъ морскихъ и рѣчныхъ. Искусства механическія, мануфактуры и фабрики, мореплаваніе и торговля доведены до высшей степени совершенства. Большое богатство между высшими сословіями; въ рабочемъ классѣ бѣдность и нужда. — *Шотландцы* (les Ecossais, die Schotten), нравомъ обходительнѣе Англичанъ, и въ занятіяхъ и произведеніяхъ ученыхъ еще ихъ превосходятъ. Шотландскіе горцы еще очень необразованы; единственныя ихъ занятія суть скотоводство и рыбная ловля. Жители восточной части Шотландіи занимаются земледѣліемъ, горными промыслами, рыбною ловлею, также торговлею и фабриками.—*Ирландцы* (les Irlandais, die Irländer) народъ нрава кроткаго, но уступаютъ Англичанамъ и Шотландцамъ умственными способностями и образованіемъ. Главныя занятія Ирландцевъ суть земледѣпашество и скотоводство; также рыбная ловля, фабрики, въ особенности полотняныя; торговля. — Морская сила Великобританніи очень велика: она превосходитъ флоты почти всѣхъ прочихъ европейскихъ государствъ, вмѣстѣ взятые.

Древнѣйшіе обитатели Великобританніи и Ирландіи были Кельтическаго происхожденія. Римляне вторглись сюда въ первомъ столѣтіи по Р. Х. Саксонцы и Англичане переселились въ Британнію въ пятомъ, а Норманны

въ девятомъ вѣкѣ и позже. Нынѣшніе Англичане суть потомки всѣхъ сихъ народовъ. Прямые потомки древнихъ Кимровъ живутъ въ Валлійскомъ Княжествѣ, и говорятъ особымъ, Гальскимъ, языкомъ. Одного съ ними происхожденія горные Шотландцы и Ирландцы, но они употребляютъ иное нарѣчіе (Эрское) древняго языка. Жители сѣверныхъ острововъ происходятъ отъ Норманновъ. На Островахъ Нормандскихъ говорятъ по-французски. — Саксонцы основали въ пятомъ и въ шестомъ вѣкѣ семь королевствъ въ Англіи: Эссексъ, Сюссексъ, Вестсексъ, Кентъ, Останглію, Мерсію и Нортомберлендъ. Сіи семь королевствъ слились въ одно въ 827 г. Ирландія покорена въ 1172 г., Валлійское Княжество въ 1283. Съ 1603 до 1689 царствовалъ въ Великобританніи Шотландскій Домъ Стюартовъ; съ 1714 царствуетъ Домъ Брауншвейгъ-Люнебургскій. — Правленіе монархическое, ограниченное, наслѣдственное въ мужеской и въ женской линіи. — Наслѣдникъ престола носитъ титулъ Принца Валлійскаго. Государственные чины (Парламентъ) раздѣляются на Верхній Парламентъ (Палата Лордовъ, *House of Lords*) и Нижній Парламентъ (Палата Депутатовъ, *House of Commons*).

Важнѣйшіе города: *Лондонъ* (*London,* Londres, London), столица всего королевства, на Темзѣ, съ 1,600,000 ж., первый торговый городъ въ Европѣ, простирается на $10^1/_2$ верстъ въ длину, имѣетъ 500 церквей и часовень. Торговая часть города, *Ситти (city)*, построена неправильно, кривыми, узкими улицами; другая же, *Вестминстеръ* (*Westminster*), имѣетъ широкія улицы, прекрасныя площади, усаженныя деревьями, (*скверы*, *squares*), много дворцовъ и другихъ большихъ зданій, хорошо вымощена и освѣщена. Примѣчательнѣйшія зданія въ Лондонѣ суть: *Тауэръ* (*Tower*), старинная крѣпость, заключавшая въ себѣ монетный дворъ, государственную тюрьму, архивъ

и арсеналъ (недавно сгорѣла). Прекрасное зданіе банка. Старинная биржа сгорѣла въ 1828 году ; нынѣ строится новая. Великолѣпное зданіе таможни. Церковь Св. Павла , послѣ Церкви Святаго Петра въ Римѣ , величайшая на Земномъ Шарѣ. Вестминстерское Аббатство, большая церковь , въ которой коронуются Англійскіе Короли, наполнена памятниками, воздвигнутыми знаменитымъ Англичанамъ. *Сенъ-Джемсскій* Королевскій Дворецъ (*St. James' palace*); отличные мосты, частію чугунные, въ томъ числѣ Лондонскій , Соутваркскій , Ватерлооскій и Вестминстерскій. Большіе парки. Дорога подъ Темзою (тоннель *). Ни какой городъ въ свѣтѣ не имѣетъ столько учрежденій и сословій для поощренія наукъ, для вспомоществованія убогимъ и пособія бѣдствующему человѣчеству. Британскій Музей заключаетъ въ себѣ богатѣйшія собранія естественныхъ произведеній, древностей и книгъ. Главное библейское общество , два университета , болѣе семисотъ разныхъ училищъ. Многочисленныя фабрики. Торговля со всѣми частями Свѣта. — Близъ Лондона находится королевскій замокъ *Виндзоръ* (*Windsor*); подлѣ замка городокъ *Итонъ* (*Eton*) съ знаменитымъ училищемъ. — *Челси* (*Chelsea*), на Темзѣ, съ 30,000 жит. Инвалидный домъ для сухопутной арміи. Военное училище.—*Гриничъ* (*Greenwich*), на Темзѣ, съ 25,000 ж. Великолѣпная обсерваторія и морской инвалидный домъ.—*Чатамъ* (*Chatam*) и *Детфордъ* (*Deptford*), значительные города съ большими арсеналами и верфями для построенія и вооруженія военныхъ кораблей. — Важнѣйшіе приморскіе города суть : а) на восточномъ берегу : *Гуллъ* (*Hull*), на Гомберѣ, съ 54,000 ж. Китовая ловля. Дѣятельная коммерція. — *Ярмоутъ* (*Yarmouth*) съ 21,000 ж. Ловля сельдей. — *Гаричъ* (*Harwich*) 15,000 ж. Пакетботъ въ Гамбургъ. — *Дувръ* (*Dover* , Douvres) съ старинымъ замкомъ. Переправа во Францію. — На южномъ берегу : *Брейтонъ*

(*Brighton*), съ 42,000 ж., красивый городъ съ знаменитыми морскими купальнями и великолѣпнымъ королевскимъ дворцемъ. — *Портсмутъ* (*Portsmouth*), съ 65,000 ж. , важнѣйшій военный портъ Англіи. Большая корабельная верфь и арсеналы для флота. — *Плимутъ* (*Plymouth*) , съ 76,000 ж. Корабельная верфь. Близъ него находится извѣстный Эддистонскій Маякъ * на скалѣ въ морѣ. — *Фальмутъ* (*Falmouth*), 12,000 ж. Пакетботы въ Америку и Испанію. — Приморскіе города западнаго берега: *Бристоль* (*Bristol*), на Авонѣ, въ $10^1/_2$ верстахъ отъ моря, съ 120,000 ж., важный торговый и фабричный городъ. — *Мильфордъ* (*Milford*), въ Валлисѣ, одна изъ величайшихъ и лучшихъ гаваней Англіи , близъ города *Пемброка* (*Pembroke*). — *Честеръ* (*Chester*) съ 22,000 ж., знаменитый сыромъ. — *Ливерпуль* (*Liverpool*), на Мерзи, послѣ Лондона первый торговый городъ королевства, съ 190,000 жителей. Биржа. Кораблестроеніе. Монументъ Нельсону. Купеческій портъ. Сообщеніе пароходами съ Сѣвероюю и Южною Америкою. — Во внутреннихъ частяхъ Англіи: *Кантербери* (*Canterbury*), съ 15,000 жителей. Мѣстопребываніе перваго архіепископа Англіи. Здѣсь разводятъ много хмѣлю. — *Сализбери* (*Salisbury*) , съ 11,000 жителей. Прекрасная соборная церковь. — *Батъ* (*Bath*), на Авонѣ, съ 50,000 ж., знаменитый купальнями. — *Оксфордъ* (*Oxford*) съ 21,000 ж. на Эйсѣ. Университетъ съ богатою библіотекою. — *Кембриджъ* (*Cambridge*) съ 21,000 ж. Университетъ, значительныя библіотеки и музеи. — *Глостеръ* (*Glocester*) съ 13,000 ж. Прекрасная соборная церковь. — *Бирмингамъ* (*Birmingham*) съ 150,000 жит. Важные стальные, мѣдные, оружейные заводы, пуговичныя и другія фабрики. — *Лестеръ* (*Leicester*), съ 40,000 ж. Много чулочныхъ фабрикъ. — *Нотингамъ* (*Notingham*), на Трентѣ , съ 50,000 ж. Важнѣйшія чулочныя и кружевныя фабрики

Англіи. — *Шеффильдъ* (*Sheffield*), съ 90,000 ж. Важныя стальныя фабрики. — *Лидсъ* (*Leeds*), съ 125,000 ж., имѣетъ важныя суконныя фабрики, и ведетъ дѣятельный торгъ сукномъ. — *Манчестеръ* (*Manchester*) съ 240,000 ж. Здѣсь болѣе двухъ сотъ фабрикъ для выдѣлыванія шелковыхъ, бумажныхъ и льняныхъ тканей; неподалеку отсюда проведенъ знаменитый Каналъ Бриджватеровъ. — *Іоркъ* (*York*), на Узъ, съ 26,000 ж. Великолѣпный старинный соборъ.— *Нью-Кастль* (*New-Castle*), на Тейнѣ, съ 53,000 жит. Важнѣйшія копи каменнаго угля и многія фабрики. — *Берикъ* (*Berwick*), торговый городъ на Твидѣ, на шотландской границѣ, съ 16,000 ж.

Важнѣйшіе города Шотландіи: на югѣ: *Эдинбургъ* (*Edinburgh*), близъ устья Фэрта, главный городъ, съ 165,000 ж. Старинный королевскій дворецъ. Университетъ. Многія фабрики и цвѣтущая торговля. — Въ двухъ верстахъ отъ Эдинбурга находится *Литъ* (*Leith*), съ 26,000 ж. и гаванью.—*Глазго* (*Glasgow*), на Клейдѣ, съ 200,000 ж. Университетъ, многія бумажныя и другія фабрики. — *Гринокъ* (*Greenock*), на Клейдѣ, 28,000 жит. Приморская гавань. — *Пезли* (*Paisley*), съ 58,000 ж., значительныя бумажныя и шелковыя фабрики. — *Сентъ-Андрюсъ* (*St. Andrews*), на восточномъ берегу, съ 7,000 ж., Университетъ. — Въ срединѣ Шотландіи: *Нью-Абердинъ* (*New-Aberdeen*), на восточномъ берегу, съ 60,000 ж. Академія, гавань. — *Пертъ* (*Perth*) на берегу Те, съ 20,000 ж., ведетъ торговлю полотнами и бумажными издѣліями. — *Донди* (*Dundee*) на Те, съ 45,000 ж. Приморская гавань. Главное мѣсто торговли шотландскими полотнами.—На сѣверѣ: *Инвернесъ* (*Invernees*) съ 15,000 ж. Академія. Гавань.

Въ Ирландіи: *Дублинъ* (*Dublin*), главный городъ съ 215,000 ж. Университетъ, гавань, дѣятельная торговля. — *Ватерфордъ* (*Waterford*) и *Коркъ* (*Cork*) торговые

приморскіе города, съ 60,000 и 125,000 жит. — *Лиммерикъ* (*Limmerick*) и *Гальве* (*Galway*), портовые города на западномъ берегу, съ 85,000 и 40,000 ж. — *Бельфастъ* (*Belfast*) и *Лондондерри* (*Londonderry*), приморскіе города на сѣверѣ, съ 55,000 и 15,000 ж. Исполинская плотина.

У береговъ Шотландіи находятся три замѣчательныя купы острововъ. У западнаго берега лежатъ *Гебридскіе Острова* (*Hebrides or Western Isles*); между ими островъ *Стаффа* (*Staffa*) съ Фингаловою Пещерою*. На сѣверѣ *Оркадскіе*, или *Оркнискіе Острова* (*Orkney Isles*) и еще *Острова Шетландскіе* (*Shetland Isles*). Жители всѣхъ сихъ острововъ занимаются преимущественно скотоводствомъ и рыбною ловлею. У югозападной оконечности Англіи лежатъ острова *Силли* (*Scilly*), обитаемые только рыболовами и лоцманами.

Англіи принадлежатъ, сверхъ того: островъ *Мальта* на Средиземномъ Морѣ; крѣпость *Гибралтаръ* въ Испаніи, острова *Джерзи* (*Jersey*), *Гернси* (*Guernsey*), и др., неподалеку отъ французскаго берега, и небольшой островъ *Гельголандъ* (*Heligoland*, Helgoland), въ Нѣмецкомъ Морѣ, передъ устьемъ Эльбы.

Англія обладаетъ обширными колоніями въ другихъ частяхъ Свѣта. Въ Азіи принадлежатъ ей островъ Цейланъ и огромныя владѣнія Остъ-Индской Компаніи; въ Африкѣ: Капская Колонія, многія страны на гвинейскомъ берегу и Островъ Маврикія; въ Америкѣ: Канада и другія близлежащія области; острова Ньюфоундлендъ, Вестъ-Индскіе (Ямайка, Тринидадъ и т. д.) и многія другія земли на островахъ и на твердой землѣ; въ Австраліи: поселенія на Новой Голландіи, Ванъ-Дименова Земля, Новая Зеландія, и пр.

Историческія мѣста: А. Въ *Англіи:* Островъ *Танетъ* (*Thanet*): высадка Саксонцевъ въ 449 г.—*Гастингсъ* (*Hastings*):

Вильгельмъ Нормандскій разбилъ Англійскаго Короля въ 1066 г. — *Бервикъ* (*Berwick*): побѣда надъ Шотландцами, въ 1333 г. — *Босвортъ* (*Bosworth*) · сраженіе между Герцогомъ Ричмондскимъ и Ричардомъ III, въ 1485.— *Лондонъ:* пороховой заговоръ въ 1605. — *Ньюбюри* (*Newbury*): Карлъ I одержалъ побѣду въ 1642, и побѣжденъ въ 1633. — Островъ *Вейтъ* (*Wight*): Карлъ I взятъ въ плѣнъ въ 1647. — *Ворстеръ* (*Worcester*) : Кромвель побѣдилъ Шотландцевъ въ 1651. — *Престонъ* (*Preston*): побѣда претендента Іакова Стюарта, въ 1745. —*Беркли* (*Berkeley*): изобрѣтеніе коровьей оспы Дженнеромъ въ 1786 г. — Б. Въ *Шотландіи: Фалкиркъ* (*Falkirk*) : Англичане разбили Шотландцевъ въ 1298 г. — Шотландскіе мятежники разбили Англичанъ въ 1746. — *Данбаръ* (*Dunbar*): Кромвель разбилъ Шотландцевъ въ 1650. — *Престонпансъ* (*Prestonpans*) и *Куллоденъ* (*Culloden*) : претендентъ разбитъ въ 1745 и 1746. — В. Въ *Ирландіи* : *Кинсель* (*Kinsale*) : высадка Іакова II въ 1689. — *Векефордъ* (*Wexford*) : разбитіе мятежниковъ, въ 1798 г. *Киллела* (*Killala*): высадка Французовъ въ1798 г.

НИДЕРЛАНДЫ.

§ 81. *Нидерланды* (*Nederlanden,* les Pays Bas, Niederlande), состоятъ изъ двухъ отдѣльныхъ частей: 1) *Собственныхъ Нидерландовъ*, или *Голландіи* (*Holland*, la Hollande, Holland), и 2) *Бельгіи* (*Belgiё*, la Belgique, Belgien).

Сіи два государства , до 1830 года , составляли одно королевство ; съ того же времени Бельгія отдѣлилась и составила особенное владѣніе.

I. Собственные Нидерланды, или Голландія.

Границы : съ Нѣмецкимъ Моремъ , Германіею и Бельгіею. Пространство 570 кв. м. Совершенно плоская, низменная земля, предохраняемая отъ разливовъ моря высокими плотинами. Болота, степи, песчаныя равнины, пре-

красные луга и плодоносный черноземъ, безпрерывно здѣсь перемежаются. На морскомъ берегу возвышаются песчаные холмы, называемые *дюнами*.

Нѣмецкое Море образуетъ здѣсь два залива: *Зёйдеръ-Зее* (*Zuider-Zee*) и *Доллартъ* (*Dollart*).

Главныя рѣки: *Рейнъ* (*de Ryn*), разливающійся здѣсь на нѣсколько рукавовъ: *Ваалъ* (*de Waal*), *Эйсель* (de Yssel), *Лекъ* (*de Lek*) и др., изъ коихъ одинъ соединяется съ Маасомъ. *Шельда* (*de Schelde*, l'Escaut, die Schelde), выходитъ, равно какъ и *Маасъ* (*de Maas*, la Meuse, die Maas), изъ Франціи, и имѣетъ здѣсь свое устье.

Озеро: *Гарлемское Море* (*Haarlemmer Meer*).

Каналовъ множество; важнѣйшій большой *Сѣверо-Голландскій Каналъ*.

Климатъ сырой, перемѣнчивый; сильные вѣтры.—Въ южныхъ частяхъ климатъ теплѣе.

Главнѣйшія произведенія: рогатый скотъ отличной породы; кромѣ того лошади, овцы; изобиліе рыбы; много морскихъ и болотныхъ птицъ. Пчелы, табакъ и ленъ разводятся въ большомъ количествѣ; лѣсу нѣтъ вовсе; за то есть торфъ въ изобиліи. Прекрасные цвѣты. Металловъ нѣтъ, даже мало породъ камней; трубочная глина, морская соль.

Жители, (числомъ 2 м. 500 т.), почти всѣ Исповѣданія Протестантскаго, занимаются скотоводствомъ и земледѣліемъ, имѣютъ разныя фабрики, и ведутъ обширную морскую торговлю, особенно вывозятъ полотно, писчую бумагу, сыръ, глиняныя трубки и пряности остъ-индскихъ своихъ колоній. — Голландцы дѣятельно занимаются ловлею рыбы, въ особенности сельдей, у шотландскихъ береговъ. Искусства и науки у нихъ процвѣтаютъ. Три университета. *Голландцы* (le Hollandais, die Holländer) образованіемъ лица схожи съ Нѣмцами; трудолюбивы, честны, бережливы, опрятны, хладнокров-

Амстердамская ратуша.

ны и равнодушны Въ XVI и XVII вѣкахъ они были первыми мореходцами Европы, и обладали обширными землями въ другихъ частяхъ Свѣта ; нынѣ уступили первенство Англичанамъ.

Нидерланды принадлежали встарину къ Герцогству Бургундскому, и въ 1477 достались Австріи. Съ 1512 г. составляли они Бургундскій Округъ Германской Имперіи, а въ 1555 отошли къ Испаніи. Семь сѣверныхъ провинцій (собственно Голландскихъ) освободились въ 1579 г. отъ испанскаго владычества , и составили отдѣльную республику, которая въ 1806 превращена была въ королевство, а въ 1810 присоединена къ Франціи. По изгнаніи Французовъ , всѣ Нидерланды были соединены и составили Нидерландское Королевство. Въ 1830 отдѣлилась Бельгія. *Правленіе* Нидерландскаго Королевства монархическое, ограниченное государственными чинами , такъ называемыми *генеральными штатами*, которые раздѣляются на двѣ палаты.

Голландія состоитъ изъ девяти провинцій. Королю Нидерландскому принадлежитъ *Великое Герцогство Люксембургское* въ Германіи.

Важнѣйшіе города : *Амстердамъ* (*Amsterdam*) на рѣкѣ Амстелѣ и на Эй *(het Y)*, заливѣ Зейдеръ-Зее, главный городъ, съ 200,000 жит., лежитъ въ болотистой странѣ,

и потому построенъ на сваяхъ; онъ перерѣзанъ множествомъ каналовъ, и терпитъ недостатокъ въ водѣ для питья. Примѣчательнѣйшія зданія суть: большая, великолѣпная ратуша и биржа, адмиралтейство. Многія учебныя и богоугодныя заведенія, фабрики. Торговля города чрезвычайно обширна.—Неподалеку отъ Амстердама лежитъ мѣстечко *Заандамъ* (*Zaandam*), въ которомъ Императоръ Петръ Великій обучался кораблестроенію.—*Гарлемъ* (*Haarlem*), съ 20,000 ж. Разведеніе прекрасныхъ цвѣточныхъ луковицъ. Славныя бѣлильни полотенъ.—*Гага* (*'s Gravenhage*, la Haye, Haag), пространный, хорошо построенный городъ, съ 55,000 ж. Резиденція Короля. — *Дортрехтъ* (*Dortrecht*) съ 20.000 ж. Важная торговля лѣсомъ.—*Лейденъ* (*Leyden*, Leyde), на Рейнѣ, съ 45,000 ж. Знаменитый университетъ. — *Роттердамъ* (*Rotterdam*), на Маасѣ, первый торговый городъ послѣ Амстердама, съ 73,000 ж. и многими фабриками.—*Утрехтъ* (*Utrecht*), на Рейнѣ, съ 44,000 ж. Университетъ. *Нимегенъ* (*Nymegen*, Nimègue), крѣпость на Ваалѣ, 18,000 ж. — *Гронингенъ* (*Groningen*), близъ Долларта, съ 30,000 ж. Университетъ. — Островъ *Вальхеренъ* (*het eiland Walcheren*), съ городомъ *Миддельбургомъ* (*Middelburg*), имѣющимъ 20,000 ж.—*Герцогенбушъ* (*'s Hertogenbosch*, Bois-le-Duc), съ 20.000 ж. — Крѣпость *Маастрихтъ* (*Maastricht*), на Маасѣ, съ 20.000 ж. Кожевенные заводы.

Колоніи Голландскія въ другихъ частяхъ Свѣта: въ Азіи, на островахъ Явѣ и Суматрѣ и на Молуккскихъ Островахъ; въ Африкѣ, на гвинейскомъ берегу; въ Америкѣ, нѣсколько Вестъ-Индскихъ Острововъ и область Суринамъ, въ Гвіанѣ, на твердой землѣ Америки.

Историческія мѣста. Лейденъ: осада Испанцами въ 1573 — *Утрехтъ:* союзъ 1579. Миръ между Франціею, Испаніею, Англіею и пр. 1713. — *Бреда* (*Breda*): миръ между Ан-

гліею и Индерландами, 1667. — *Нимегенъ:* миръ между Франціею и Индерландами, въ 1678. — *Рисвикъ* (*Ryswick*); миръ между Франціею, Индерландами и проч. въ 1697.—*Вальхеренъ:* высадка Англичанъ въ 1809.

II. Бельгія.

§ 82. *Бельгія* лежитъ между Голландіею, Германіею, Франціею и Нѣмецкимъ Моремъ. Пространство 480 кв. м. Земля почти вся низменная; только въ югозападной части отроги Арденнскихъ Горъ. Почва плодоносная, но при морскомъ берегу пустынная и песчаная. Лѣса въ югозападной части.

Орошается притоками Рейна, *Маасомъ* и *Шельдою*, принимающими въ себя многія небольшія рѣки. Климатъ сырой при морскихъ берегахъ, суровый въ горной части, въ прочихъ умѣренный. Главныя произведенія: хлѣбъ, ленъ, хмѣль, рогатый скотъ, желѣзо и каменный уголь, песчаникъ.

Жители, германскаго происхожденія, говорятъ особымъ языкомъ, фламандскимъ; на югозападѣ Валлоны, употребляющіе испорченный французскій языкъ. Люди образованные говорятъ по-французски. Религія Католическая. Образованія менѣе нежели въ Голландіи, но много отличныхъ артистовъ, особенно музыкантовъ. Важныя фабрики суконныя, батистовыя, полотняныя, шляпныя, кожевенныя, кружевныя и желѣзныя. Сими произведеніями ведутъ значительный торгъ. Вся Бельгія покрыта сѣтью желѣзныхъ дорогъ.

Города: *Брюссель* (*Brussel,* Bruxelles, Brüssel), на рѣкѣ Сенѣ, съ 98,000 ж., главный, хорошо выстроенный городъ. Королевскій дворецъ. Академіи наукъ и художествъ. Музей. Библіотека. Фабрики кружевныя, суконныя, шляпныя, каретныя, золотыхъ и серебряныхъ издѣлій и т. п. Прекрасный загородный дворецъ *Лакенъ*

(*Laken*). — *Лёвенъ* (*Leuven*, Louvain), на рѣкѣ Дейлѣ, съ 26,000 жит. Инвалидный Домъ. Университетъ. — *Ватерлоо* (*Waterloo*), *Катрбра* (*Quatrebras*), *Линьи* (*Ligny*), мѣста сраженій въ 1815 году. — *Брюгге* (*Brugge*, Bruges), въ полуторѣ милѣ отъ Нѣмецкаго Моря, съ 42,000 жителей. Кружевныя, полотняныя, суконныя, кожевенныя фабрики. Торговля — *Остенде* (*Ostende*), съ 11,000 жит. Крѣпость и гавань. — *Иперъ* (*Ipern*, Ypres), съ 15,000 жит. Крѣпость. Фабрики. — *Кортрейкъ* (*Kortryk*, Courtrai), съ 19,000 жит., съ полотняными, кружевными и другими фабриками. — *Гентъ* (*Gent*, Gand), на Шельдѣ, съ 84,000 ж. Древній замокъ. Университетъ. Фабрики хлопчатобумажныя, суконныя, сахарныя, писчей бумаги и проч. — *Антверпенъ* (*Antverpen*, Anvers), на Шельдѣ, съ 71,000 ж. Крѣпость. Военный портъ. Верфь. Арсеналъ. Соборъ съ башнею, высочайшею въ Европѣ. Биржа. Академіи наукъ и живописи. Библіотека. Торговля. Фабрики. — *Мехельнъ* (*Mecheln*, Malines), съ 25,000 ж. Соборъ. Шляпныя и кружевныя фабрики. — *Люттихъ* (*Luik*, произносится *Лёйкъ*, Liége, Lüttich), на Маасѣ, съ 66,000 ж. Университетъ. Фабрики оружейныя, кожевенныя, суконныя и др. — *Вервье* (*Verviers*), съ 20,000 ж. Знаменитыя суконныя фабрики. — *Спа* (*Spa*), съ 3,500 ж. Извѣстныя минеральныя воды. — *Намюръ* (*Namen*, Namur), на Маасѣ, съ 22,000 ж. Крѣпость. Мѣдныя, клеевыя и кожевенныя заводы. — *Монсъ* (*Bergen*, Mons), съ 23,000 ж. Крѣпость. Фабрики. — *Дорникъ* (*Doornik*, Tournay), на Шельдѣ, съ 29,000 ж. Крѣпость. Ковровыя фабрики.

Историческія мѣста: Лёвенъ: Король Арнульфъ разбилъ Норманновъ въ 891 г. — *Гентъ:* миръ между Испанцами и Нидерландцами въ 1576. Миръ между Англіею и Сѣверо-Американскими Штатами въ 1814 г. — *Антверпенъ:* осажденъ Испанцами въ 1576 и 1585. Перемиріе между Нидерландцами и Испан-

цами въ 1609 г. Осада Французами въ 1832.—*Остенде:* осажденъ Испанцами съ 1601 по 1604.—*Флерюсъ* (*Fleurus*): побѣды Французовъ надъ Австрійцами въ 1690 и 1794. — *Неервиденъ* (*Neerwinden*): побѣда Французовъ надъ Нидерландцами въ 1693. Побѣда Австрійцевъ надъ Французами въ 1793. — *Удепардъ* (*Oudenarde*): побѣда союзныхъ Англичанъ и Австрійцевъ надъ Французами, въ 1708. — *Фонтенуа* (*Fontenoy*): побѣда Французовъ надъ Нидерландцами, Англичанами и Австрійцами въ 1745. — *Жемапъ* (*Jemappes*): побѣда Австрійцевъ надъ Французами, въ 1792. — *Ватерлоо* (*Waterloo*): пораженіе Наполеона въ 1815 г.

ФРАНЦІЯ.

§ 83. *Французское Королевство* (le royaume de France, das Königreich Frankreich) граничитъ съ Нидерландами, Германіею, Швейцаріею, Италіею, Средиземнымъ Моремъ, Испаніею, Атлантическимъ Моремъ и Британскимъ Каналомъ. Пространство 10.000 кв. миль. Заливы *Львиный* (le golfe du Lion, а не Ліонскій) въ Средиземномъ, и *Бискайскій*, или *Гасконскій* (le golfe de la Biscaie, ou de la Gascogne) въ Атлантическомъ Морѣ. Франція имѣетъ и горы и равнины, въ разныхъ частяхъ своихъ: на югѣ, по испанской границѣ, идутъ *Пиренейскія Горы* (les Pyrénées), съ горами *Маладеттою*, косй высочайшая вершина есть *Нету* (Pic de Nethou), въ 10,700 ф., *Виньемаль* (Vignemale) 10,400 ф., *Пикъ-дю-Миди* (Pic du Midi) 9,200 ф.; на юговостокѣ *Альпы* (les Alpes), въ которыхъ высочайшія горы: *Визо* (Viso), 11,000 ф.; *Пельву* (Pelvoux), 13,000 ф., *Оланъ* (Olan), 12,000 ф. Отъ нихъ идетъ къ сѣверу, по восточной границѣ, цѣпь *Юра* (le Jura), далѣе *Вогезскія Горы* (les Vosges, der Wasgau). Въ сѣверной части *Арденнскія Горы* (les Ardennes), въ срединѣ *Овернскія* и *Севеннскія Горы* (les montagne de l'Auvergne et les Cevennes). Остальная часть ровная, во внутренности возвышенная, а къ сѣверу и западу покатая. Равнины

большею частію плодоносны, но есть и безплодныя пустоши, особенно къ югу отъ Гаронны, *ланды* (les landes).

Рѣки. Въ Атлантическое Море текутъ: *Гаронна* (la Garonne), называемая при устьѣ *Жирондою* (la Gironde), принимающая въ себя *Дордонь* (la Dordogne) и *Лотъ* (le Lot); *Луара* (la Loire), въ которую текутъ: *Алье* (l'Allier), *Шеръ* (le Cher) и *Вьенна* (la Vienne); *Сена* (la Seine), принимающая *Объ* (l'Aube), *Марну* (la Marne) и *Уазу* (l'Oise). Въ Средиземное Море впадаетъ *Рона* (le Rhône), принявъ въ себя рѣки *Сону* (la Saône), *Изеру* (l'Isère) и *Дюрансу* (la Durance); по восточной границѣ протекаетъ *Рейнъ* (le Rhin, der Rhein), принимающій въ себя *Мозель* (la Moselle, die Mosel) и *Маасъ* (la Meuse, die Maas). Прибрежныя рѣки Атлантическаго Океана суть: *Адуръ* (l'Adour) и *Вилень* (la Vilaine); въ Каналъ Британскій впадаетъ *Сомма* (la Somme). Въ сѣверной части протекаетъ *Шельда* (l'Escaut, die Schelde).

Значительныхъ *озеръ* нѣтъ. При морскихъ берегахъ есть болота и лагуны. Важнѣйшій каналъ есть *Южный* (le canal du Midi), соединяющій Гаронну съ Средиземнымъ Моремъ.

Въ сѣверной части Франціи *климатъ* умѣренный; въ южной жаркій, почти какъ въ Италіи, такъ, что тамъ могутъ расти и пальмы. *Произведенія* на сѣверѣ: хлѣбъ, овощи, виноградъ; на югѣ: виноградъ, каштаны, пробковое дерево, деревянное масло и нѣжные плоды. Сверхъ того: табакъ, пенька, ленъ, крапъ. Большихъ лѣсовъ нѣтъ. Многія страны нуждаются въ лѣсѣ. Изъ металловъ есть желѣзо, мѣдъ и свинецъ; много ключевой, морской и каменной соли, селитры и каменнаго угля; есть кремни и фарфоровая глина. Хорошее овцеводство. Тибетскія козы въ Пиренейскихъ Горахъ. Мало дичи, но есть волки и медвѣди. Важное шелководство на югѣ. Червецъ. Значительная рыбная ловля. На западномъ берегу устрицы.

Тріумфальныя врата, въ Парижѣ.

Жители (32$^{1}/_{2}$ милл.) суть преимущественно Французы. Въ сѣверозападной части (въ Бретани) живутъ Бретонцы, или Кельты, (около милліона), говорящіе древнимъ Кимрскимъ Языкомъ. У Пиренейскихъ Горъ Баски (110,000), потомки Испанскихъ Иберійцевъ, сохранившіе свой языкъ. Въ восточныхъ странахъ Нѣмцы (2,800,000); на югѣ Италіянцы; въ разныхъ мѣстахъ Жиды (15,000), Цыганы. Вѣроисповѣданіе Католическое, но всѣ прочія пользуются совершенною свободою. Во Франціи много ученыхъ и учебныхъ заведеній (академіи, лицеи, гимназіи и т. п.), также школъ для художниковъ, ремесленниковъ, и т. п., но собственно народное просвѣщеніе не процвѣтаетъ. Землепашество не въ самомъ лучшемъ положеніи, но важны винодѣліе, добываніе деревяннаго масла и шелку. Французская промышленость достойна уваженія, производя товары по всѣмъ отраслямъ. Также значительна торговля внѣшняя и внутренняя. Дороги и почты устроены очень хорошо. *Французы* (le Français, die Franzosen), происходящіе отъ древнихъ Галловъ, къ которымъ присоединились въ Средніе Вѣки вошедшіе въ Галлію Франки, на-



Люксанбургскій Дворецъ.

родъ германскій, отличаются отъ прочихъ народовъ Европы пылкостью и живостью своего права, легкомыслiемъ и непостоянствомъ. Они добродушны, остроумны и общежительны, но тщеславны и забывчивы какъ на зло, такъ и на добро; на войнѣ храбры и не боятся смерти. Въ наукахъ, искусствахъ и литературѣ они оказали великiе успѣхи. Французы распространены по всѣмъ частямъ Свѣта. Языкъ ихъ есть господствующій между образованными сословiями всѣхъ народовъ.

Франція, составлявшая съ 486 г. часть Франкской Державы, сдѣлалась, по раздѣленiи Имперiи Карла Великаго, въ 843, особеннымъ государствомъ. Въ 981 восшелъ на тронъ Гугонъ Капетъ, съ 1328 царствовалъ Домъ Валуа, съ 1589 Домъ Бурбонскій. Съ 1789 г. Франція обуреваема была революцiею. Съ 1804 по 1814 былъ въ ней Императоромъ Наполеонъ Бонапарте. Въ 1814 вступилъ на престолъ прежнiй Бурбонскій Домъ, а въ 1830 младшая его линiя, Орлеанская. *Правленiе* во Францiи монархическое, ограниченное. Государственные чины состоятъ изъ двухъ Палатъ: Перовъ и Депутатовъ.

Франція состоитъ изъ разныхъ провинцiй, кои суть: *Фландрiя* (la Flandre), *Артуа* (l'Artois), *Пикардiя* (la Picardie), *Нормандiя* (la Normandie), *Иль-де-Франсъ* (l'Isle de France), *Шампань* (la Champagne), *Лотарингiя* (la Lorraine, Lothringen), *Бретань* (la Bretagne), *Мень и Першъ* (le

Версальскій Дворецъ.

Maine et le Perche), *Анжу* (l'Anjou), *Пуату* (le Poitou), *Сентонжъ и Ангулуа* (la Saintonge et l'Angoumois), *Они* (l'Aunis), *Орлеанне* (l'Orléannais), *Турень* (la Touraine), *Берри* (le Berry), *Нивернe* (le Nivernais), *Бурбонне* (le Bourbonnais), *Маршъ* (la Marche), *Лимузенъ* (le Limousin), *Овернь* (l'Auvergne), *Алзація* (l'Alsace, der Elſaß) *Франшъ-Конте* (la Franche-Comté), *Бургундія* (la Bourgogne, Burgund), *Ліонне* (le Lyonnais), *Дофине* (le Dauphiné), *Венессенъ* (le Venaissin), *Провансъ* (la Provence), *Лангедокъ* (le Languedoc), *Фуа* (le pays de Foix), *Руссильонъ* (le Roussillon), *Гіенть* и *Гасконь* (la Guienne et la Gascogne), *Беарнъ* (le Béarn), и *Корсика* (la Corse). Сверхъ того дѣлится она на 86 департаментовъ, называемыхъ по рѣкамъ, горамъ, прибрежіямъ (наприм.: Сенскій, Ройскій, Жирондскій, Пиренейскіе, Ардеиискій, Финистерскій и пр.).

Важнѣйшіе города: *Парижъ* (Paris), на Сенѣ, съ 785,000 жит., главный и столичный городъ, имѣетъ 28,000 домовъ, 40 церквей, 13 театровъ, 27 госпиталей, прекрасные бульвары, набережныя и мосты. Значительнѣйшія зданія суть: Соборъ Богородицы (Notre-Dame) на острову Сены, старинное готическое зданіе; Церковь Св. Женевьевы (Ste. Geneviève), прекрасное зданіе, превращенное въ пантеонъ, гдѣ погребаются люди, отличившіеся талантами и услугами отечеству. Дворцы *Тюлерійскій* (le chateau des Tuileries) съ большимъ садомъ, и подлѣ него Карусельная Площадь (la place du Carousel) съ велико-



Реимскій Соборъ.

лѣпными тріумфальными вратами, воздвигнутыми Наполеономъ; *Лувръ* (le Louvre), соединенный съ Тюлерійскимъ посредствомъ огромной галереи; *Люксамбургскій* (le p. de Luxembourg), въ которомъ засѣдаетъ Палата Перовъ, и *Бурбонскій* (le palais Bourbon), гдѣ собирается Палата Депутатовъ; *Пале-Рояль* (le Palais Royal), нынѣ всенародное торжище и гульбище.—Инвалидный Домъ на 5000 чел., съ великолѣпною церковью, въ которой погребенъ Наполеонъ. Биржа. Большая больница (Hotel-Dieu). Площадь *Лудовика XV*, украшенная Луксорскимъ Обелискомъ, и *Вандомская* (la place Vendôme), на которой воздвигнутъ столпъ, вылитый изъ завоеванныхъ пушекъ, со статуею Наполеона. Просторное Марсово Поле (le champ de Mars). Ботаническій Садъ (le jardin de Plantes) съ музеемъ натуральной исторіи и звѣринцемъ. Новый Мостъ (le Pont-Neuf), съ конною статуею Короля Генриха IV. Обсерваторія. Катакомбы. Многія ученыя и художественныя сословія и заведенія: Королевскій Институтъ, состоящій изъ пяти академій; библіотека, съ двумя милліонами томовъ, собраніе кар-

*

тинъ и антиковъ въ Лувръ, и т. д. Многочисленныя фабрики. Главное мѣсто французскаго книгопечатанія и книжной торговли. Въ новѣйшее время Парижъ окруженъ укрѣпленіями, и теперь можетъ назваться крѣпостью. — Близъ Парижа находятся: мѣстечко *Сенъ-Дени* (Saint-Denis), съ великолѣпнымъ готическимъ соборомъ, въ которомъ погребались Французскіе Короли. —*Версаль* (Versailles), съ 30,000 жит., преждебывшая (до 1789) столица Королей Французскихъ, съ великолѣпнымъ дворцомъ, въ которомъ нынѣ помѣщается историческій и художественный музей, и съ прекраснымъ садомъ. — *Сенъ-Клу* (Saint-Cloud), съ королевскимъ дворцомъ.—*Севръ* (Sèvres), съ казенною фарфоровою фабрикою.—*Фонтенбло* (Fontainebleau), съ 15,000 ж. Королевскій дворецъ съ садомъ и паркомъ.—*Орлеанъ* (Orléans), на Луарѣ, съ 42,000 ж. Шелковыя и другія фабрики. Статуя Дѣвы Орлеанской. Великолѣпный соборъ.—*Анже* (Angers) на Майенѣ, съ 33,000 ж. и многими фабриками, — *Туръ* (Tours), на Луарѣ, съ 23,000 ж., имѣетъ шелковыя фабрики, лежитъ въ прекрасной странѣ, Турени, называемой садомъ Франціи.—*Ліонъ* (Lyon), при стеченіи Соны съ Роною, съ 140,000 ж., второй городъ въ государствѣ, знаменитъ своими шелковыми, позументными и т. п. издѣліями. Соборъ. Академія. Два госпиталя.—*Сентъ-Этьенъ* (Saint-Etienne), съ 35,000 ж., имѣетъ копи каменнаго угля и важныя желѣзныя и стальныя фабрики. — *Клермонтъ въ Оверни* (Clermont en Auvergne), съ 30,000 ж. и многими фабриками. Винодѣліе. Потухшіе волканы. Собраніе крестоносцевъ въ 1095 г. — *Лиль* (Lille, по-голландски *Риссель*, *Rysse*l), съ 70,000 ж. Крѣпость. Суконныя и кружевныя фабрики и кожевенные заводы. Каменный уголь.—*Валансьенъ* (Valenciennes), съ 21,000 ж., *Камбре* (Cambrai), съ 18,000 ж., крѣпости на Шельдѣ. —*Дюнкеркъ* (Dunkerque, Dünkirchen), съ 25,000 ж., при-

морскій городъ.—*Ренсъ* (Reims), съ 36,000 ж., въ области Шампани, производящей извѣстное вино. Великолѣпный готическій соборъ. Здѣсь короновались Короли Французскіе. Суконныя фабрики. Винодѣліе.—Въ той же области лежатъ: *Шалонъ* (Chalons) на Марнѣ, съ 12,000 ж., и *Эперне́* (Epernai), на той же рѣкѣ, производящій значительную торговлю виномъ.—*Седанъ* (Sedan), крѣпость на Маасѣ, съ 14,000 ж., съ суконными фабриками.—*Нанси* (Nancy), на Мёртѣ, бывшій главный городъ Герцогства Лотарингіи, съ 31,000 ж., хорошо выстроенъ, имѣетъ много фабрикъ.—*Люневилль* (Luneville), на той же рѣкѣ, съ 12,500 ж.—Сильныя крѣпости: *Мецъ* (Metz), на Мозелѣ, съ 40,000 ж., и *Вердень* (Verdun), на Маасѣ, съ 10,000 ж.—*Страсбургъ* (Strasbourg), Strasburg), въ Алзаціи, близъ Рейна, съ 52,000 ж., сильно укрѣпленъ. Знаменитый древній соборъ (Munster). Много протестантовъ. Фабрики. Торговля.—*Кольмаръ* (Colmar), съ 16,000 ж. Суконныя, бумажныя и пороховыя фабрики.—*Мюльгаузенъ* (Muhlhausen), на Иллѣ, съ 23,000 ж. и съ важными хлопчатобумажными и полотняными фабриками.—*Безансонъ* (Besançon), крѣпость, съ 31,000 ж., въ Франшъ-Конте, со многими фабриками, особенно часовыми. Академія.—*Дижонъ* (Dijon) въ области Бургундіи, съ 26,000 ж. Древній замокъ Герцоговъ Бургундскихъ. Академія. Торговля виномъ.—*Гренобль* (Grenoble), въ области Дофине, на Изерѣ, съ 25,000 ж. Перчаточныя, бумажныя и другія фабрики.—*Кале* (Calais), съ 10,000 ж., и *Булонь* (Boulogne), съ 20,000 ж., на берегу Британскаго Канала, приморскіе города, изъ коихъ ходятъ пакетботы въ Англію. Рыбная ловля.—*Аміенъ* (Amiens), на Соммѣ, въ области Пикардіи, съ 46,000 ж. Суконныя и бумажныя фабрики, кожевенные заводы.—*Пуатье* (Poitiers), съ 24,000 ж. Академія.—*Рошфоръ* (Rochefort), съ 14,000 ж., *Ларошель* (la Rochelle), съ 15,000 ж., укрѣпленные

города при Атлантическомъ Морѣ. Въ первомъ изъ нихъ военный портъ и арсеналъ.—*Руанъ* (Rouen), на Сенѣ, въ области Нормандіи, съ 90,000 ж. Академія. Полотняныя и бумажныя фабрики. Красильни.—*Гаврь-де-Грасъ* (Havre de Grace), при устьѣ Сены, съ 30,000 ж., торговый городъ; недалеко отъ него *Гонфлёръ* (Honfleurs), съ гаванью. —*Діеппъ* (Dieppe), съ 16,000 ж. Рыбная ловля. Морскія купальни. — *Канъ* (Caen), съ 40,000 ж. Академія. Кружевныя и чулочныя фабрики. Каменоломни. Ярмарки.—*Шербургъ* (Cherbourg), съ 19,000 ж. Военный портъ. Арсеналъ. Верфи.—*Нантъ* (Nantes), на Луарѣ, съ 88,000 ж., въ области Бретани, прекрасный городъ со многими фабриками, производитъ значительную торговлю.—*Ренъ* (Rennes), на Вилени, съ 30,000 ж. Академія. Торговля, фабрики. — *Брестъ* (Brest), при заливѣ Атлантическаго Моря, съ 30,000 ж. Крѣпость. Важнѣйшій военный портъ Франціи. Арсеналъ, морское училище. Галерные невольники. Рыбная ловля.—*Лоріанъ* (l'Orient), приморскій торговый городъ, съ 20,000 ж.—*Бордо* (Bordeaux), въ области Гаскони, на берегу Гаронны, съ 115,000 ж., важнѣйшій приморскій торговый городъ Франціи. Особенно важна торговля водкою и винами. Фабрики, ярмарки. Королевскій дворецъ. Академія. Здѣсь начинаются песчаныя пустыни (les landes), простирающіяся къ югу. Въ близости Бордо находятся мѣстечки: *Медокъ* (Médoc), *Барсакъ* (Barsac), *Преньякъ* (Preignac), *Гравъ* (Graves), извѣстныя своими винами. — *Баржесъ* (Barèges), городъ знаменитый теплицами, въ Пиренеяхъ.—*Монтобанъ* (Montauban), на Гарнѣ, съ 27,000 ж., имѣетъ суконныя фабрики, и производитъ торговлю хлѣбомъ. — *Байонна* (Bayonne), въ области Наваррѣ, на Адурѣ, съ 15,000 ж. Крѣпость и гавань.—*Тулуза* (Toulouse), въ области Лангедокѣ, на Гароннѣ, съ 60,000 ж. Академія. Суконныя фабрики. Торгъ виномъ и хлѣбомъ. Отсюда идетъ *Юж-*

ный Каналъ до гавани Сеттъ.—*Монпелье* (Montpellier), съ 37,000 ж., въ полумилѣ отъ морскаго берега, въ прекрасной, благорастворенной странѣ. Медицинская академія. Ботаническій садъ. Изготовленіе яри мѣдянки и благовонныхъ эссенцій. Морская соль. Торговля. Гавань *Сеттъ* (Cette).—*Нимъ* (Nismes), съ 40,000 ж. Шелковыя фабрики. Римскій амфитеатръ. — *Перпиньянъ* (Perpignan), крѣпость, съ 17,000 ж., въ Руссильонѣ. — *Марсель* (Marseille), съ 145,000 ж., въ области Провансѣ, при Средиземномъ Морѣ, важный торговый городъ. Купеческій портъ. Арсеналъ. Карантинъ. Значительная морская торговля. Ловля кораллovъ и рыбы. Фабрики. — *Тулонъ* (Toulon), важнѣйшій военный портъ Франціи при Средиземномъ Морѣ, съ крѣпостью. Арсеналъ съ пятью тысячьми галерныхъ невольниковъ. Карантинъ. *Гіерскіе Острова* (Hières).—*Авиньонъ* (Avignon), на Ронѣ, съ 30,000 ж., до 1791 принадлежавшій Римскому Папѣ. Въ немъ жили Папы съ 1308 по 1376 годъ.

Франціи принадлежитъ, въ Италіи, островъ *Корсика* (*Corsica*, la Corse), лежащій къ югу отъ Сардиніи, и обитаемый Италіянцами, 190,000 ж. Города: *Аяччо* (*Ajaccio*), приморскій городъ на западномъ берегу, съ 10,000 ж., мѣсто рожденія Наполеона Бонапарте, въ 1769 г. — *Бастія* (*Bastia*), на восточномъ берегу, приморскій городъ, съ 10,000 ж.

Франціи принадлежатъ внѣ Европы: въ Америкѣ, Вестъ-Индскіе Острова: Мартиника, Гваделупа, и н. др., и на твердой землѣ часть Гвіаны, Кайенна; въ Азіи, нѣкоторыя страны въ Остъ-Индіи, Пондишери и пр.; въ Африкѣ, земли въ Сенегамбіи, островъ Бурбонъ и Алжиръ.

Историческія мѣста: Экъ (Aix): Римляне разбили Кимвровъ и Тевтоновъ, въ 102 г. до Р. Х.—*Шалонъ* на Марнѣ, пораженіе Аттилы, въ 451 году. — *Суассонъ* (Soissons): въ 486 году Франки разбили послѣдняго римскаго намѣстника въ

Галліи. — *Турь*: побѣда Карла Мартела надъ Аравитянами, въ 732 году.—*Клермонъ*: собраніе, въ которомъ рѣшено предпринять первый Крестовый Походъ, въ 1095 году.—*Бовинъ* (Bovines): Филиппъ Августъ одержалъ побѣду надъ Оттономъ IV Германскимъ, въ 1214 г. — *Альби* (Albi): Альбигенцы въ XII столѣтіи. — *Авиньонъ*, резиденція Папъ съ 1308 до 1376 года. —*Віеннъ* (Vienne): соборъ, на коемъ уничтоженъ былъ орденъ Рыцарей Храма, въ 1314 г.—*Креси* (Crécy): знаменитая побѣда Англичанъ надъ Французами, въ 1346 году. — *Пуатье*, или *Мопертюи* (Poitiers ou Maupertuis): побѣда Англичанъ, въ которой Король Французскій Іоаннъ взятъ въ плѣнъ Черпымъ Принцемъ, въ 1356 году. — *Азенкуръ* (Azincourt): разбитіе Французовъ Англичанами, въ 1415 г.—*Орлеанъ*: освобожденъ Іоанною д'Аркъ, въ 1429 г.—*Панси*: побѣда надъ Бургундцами, причемъ убитъ Карлъ Смѣлый, въ 1477 году —*Камбре*, союзъ въ 1507 г. — *Кресси* (Crecy): миръ между Карломъ V и Франциском I, въ 1544 г. — *Сенъ-Кантенъ* (Saint-Quentin): побѣда Испанцевъ надъ Французами, въ 1557 г. — *Като-Камбрези* (Cateau-Cambresis): миръ между Испаніею и Франціею въ 1559 году. — *Дюнкеркъ*: осажденъ былъ Испанцами въ 1583 г. — *Нантъ*: постановленіе Генриха IV въ пользу Протестантовъ, въ 1598 г., уничтоженное Лудовикомъ XIV въ 1685 году, и послѣдовавшее за тѣмъ переселеніе Протестантовъ. — *Вервенъ* (Vervins): миръ между Франціею и Испаніею, въ 1598 году.— *Сенъ-Жерменъ* (St. Germain): миръ между Франціею и Швеціею, въ 1679 г. — *Малплаке* (Malplaquet): побѣда Англичанъ надъ Французами, въ 1709 году. — *Фонтенбло*: миръ между Англіею и Франціею, въ 1762 году. Отреченіе Наполеона отъ престола, въ 1814 году. — *Аяччо*: мѣсторожденіе Наполеона Бонапарте, въ 1769 году. — *Парижъ*: миръ между Сѣверною Америкою, Франціею и Англіею въ 1783 году; покореніе его, въ 1814 и 1815 годахъ. Мирные трактаты 1814 1815 гг.—*Люневиль*: миръ между Франціею и Германіею, въ 1801 году.— *Аміенъ*: миръ между Франціею и Англіею, въ 1802 году. — *Булонь*: большой французскій лагерь въ 1803 г. — *Байонна*: договоръ между Наполеономъ и Королемъ Испанскимъ Карломъ IV, въ 1808 году. — *Лонъ* (Laon), *Баръ* (Bar) на Обѣ, *Брієнь*

(Bienne), *Ортесъ* (Orthés) и *Тулуза*: сраженія въ 1814 году. — *Антибъ* (Antibes), высадка Наполеона въ 1815 году. *Рошфоръ*: отплытіе Наполеона въ 1815 г. — *Шербургъ*: отплытіе Карла X въ 1830 году.

ИСПАНІЯ.

§ 84. *Испанское Королевство* (*el Reyno de España*, le royaume d'Espagne, das Königreich Spanien), граничитъ съ Франціею, Португаліею, Средиземнымъ и Атлантическимъ Моремъ. Пространство 8500 кв. миль. Страна почти во всѣхъ частяхъ возвышенная, наполненная многочисленными высокими горами. *Пиренейскія Горы* (*Pyrineos*, les Pyrénées, die Pyrenäen) отдѣляютъ Испанію отъ Франціи. Величайшая гора въ Испанской части сего хребта есть *эль-Монте-Пердидо* (*el monte Perdido*, le mont Perdu) въ 10,700 ф. Въ Пиренеяхъ мало удобныхъ проходовъ. Къ югу отъ Пиренеевъ идутъ многія отрасли и соединяются съ хребтомъ *Сіерра-Морена* (*Sierra-Morena*), окружающимъ внутреннюю возвышенность Испаніи. Самыя южныя горы суть: *Сіерра-Невада* (*Sierra-Nevada*, т. е. снѣжныя горы), изъ которыхъ самая высокая, *Кумбре де Мулагасенъ* (*Cumbre de Mulahacen*), имѣетъ 11,000 ф. вышины. Къ югу и западу отъ Сіерра-Моренъ земля постепенно понижается и переходитъ въ совершенную плоскость. На сѣверъ находятся *Астурійскія Горы* (*Asturias*). Мысы: *Ортегалъ* (*Ortegal*), *Финистерръ* (*Finisterra*) и *Тарифскій* (*Tarifa*). Къ Испаніи принадлежатъ Острова *Балеарскіе* (*Baleares*) и *Питіузскіе* (*Pitiusas*), на Средиземномъ Морѣ. Почва земли въ долинахъ и на низменныхъ мѣстахъ чрезвычайно плодоносная, но на возвышенностяхъ безплодна и дурно обработана.

Рѣки: *Гвадіана* (*Guadiana*), *Гвадалквивиръ* (*Guadalquivir*), *Тахо* (*Tajo*), *Дуэро* (*Duero*) и *Миньо* (*Miño*) текутъ къ западу, въ Атлантическое Море; *Эбро* (*Ebro*),

Алгамбра.

Хукаръ (*Jucar*) и *Сегура* (*Segura*) къ востоку, въ Средиземное. Значительныхъ озеръ въ Испаніи нѣтъ. Рѣки большею частію неспособны къ судоходству, по причинѣ подводныхъ камней и пороговъ. Каналовъ почти нѣтъ вовсе. Императорскій Каналъ, подлѣ Эбра, не конченъ съ XVI столѣтія.

Климатъ чрезвычайно теплый и сухой, но отъ частыхъ и сильныхъ вѣтровъ непостоянный. Въ сѣверной части и на возвышеніяхъ холоднѣе. Дожди очень рѣдки; въ южныхъ частяхъ вѣетъ удушливый вѣтеръ *солано*. Желтая лихорадка. Землетрясенія. Провинціи Валенсія и Андалузія славятся прекраснымъ своимъ климатомъ.

Главнѣйшія произведенія: вино, деревянное масло, нѣжные плоды, пробковое дерево, хлопчатникъ, эспарто, шелкъ; на югѣ есть даже сахарный тростникъ и финовыя пальмы; овцы (мериносы), лошади (въ Андалузіи); въ горахъ медвѣди, волки, рыси, обезьяны (близъ Гибралтара), скорпіоны, москиты, саранча, шпанскія мухи, ртуть, желѣзо, свинецъ, соль, каменный уголь, также платина и другіе благородные металлы.

Жители. Испанцы (les Espagnols, die Spanier) происходятъ отъ древнихъ Кельтовъ, смѣшавшихся съ Римля-

нами, Готами и частію съ Аравитянами, которые, въ теченіе нѣсколькихъ сотъ лѣтъ, обладали Испаніею. Испанцы лицемъ смуглы, но красивы, роста средняго; въ пищѣ умѣренны и трезвы; пылки и благородны, неустрашимы и постоянны, но притомъ горды, жестоки, скупы, недовѣрчивы и лѣнивы; страстно любятъ свое отечество и ревностны къ Вѣрѣ. Въ новѣйшее время (1808—1814) ознаменовали себя геройскимъ сопротивленіемъ нашествію Наполеона Бонапарте. Жители Испаніи исповѣдуютъ Римско-Католическую Религію. Они ведутъ значительную морскую торговлю, занимаются земледѣліемъ, шелководствомъ, скотоводствомъ, также горнымъ дѣломъ и рыбною ловлею, но далеко не въ той степени, какъ слѣдовало бы по богатству земли и по выгодному ея положенію. Число фабрикъ незначительно.

Испанія, издревле обитаемая разноплеменными народами, была подвластна Римлянамъ. Въ началѣ VIII столѣтія по Р. Х. покорили ее Мавры, или Аравитяне. Разныя части (королевства) Испаніи становились независимыми по мѣрѣ освобожденія ея отъ Мавровъ, которыхъ власть рушилась въ 1492 г. Съ тѣхъ поръ Испанія составляетъ одно королевство. Въ XV и XVI вѣкахъ она славилась своими открытіями и завоеваніями въ другихъ частяхъ Свѣта, но потомъ упала и разстроилась. Съ 1713 владычествуетъ въ ней Домъ Бурбонскій. Съ 1830 года, по смерти Короля Фердинанда VII, она раздирается кровопролитными междоусобіями. Правленіе въ ней монархическое, неограниченное, наслѣдственное для мужескаго пола.

Испанія раздѣляется изстари на 15 областей, называемыхъ королевствами и княжествами. Области сіи суть:

1. *Новая Кастилія* (*Castilla*). 2. *Старая Кастилія*. 3. *Леонъ* (*Leon*). 4. *Астурія* (*Asturias*). 5. *Галиція* (*Galicia*). 6. *Гранада* (*Granada*). 7. *Андалузія* (*Andalucia*).

8. *Мурсія* (*Murcia*). 9. *Эстремадура* (*Estremadura*). 10. *Арагонія* (*Aragon*). 11. *Каталонія* (*Cataluña*). 12. *Валенсія* (*Valencia*). 13. *Майорка* (*Mallorca*) (*Балеарскіе Острова*). 14. *Наварра* (*Navarra*). 15. *Басскія Провинціи*, или *Бискаія* (*Biscaya*).

Важнѣйшіе города: въ Новой Кастиліи: *Мадридъ* (*Madrid*), на рѣчкѣ Мансанаресъ, столица государства, съ 120,000 ж. Великолѣпный королевскій дворецъ. Множество церквей, монастырей и учебныхъ заведеній. Фабрики. — *Толедо* (*Toledo*), на Тахѣ, съ 25,000 ж.—Въ Старой Кастиліи: *Сеговія* (*Segovia*) и *Бургосъ* (*Burgos*) съ 10,000 ж. — *Эскоріаль* (*Escorial*), большой королевскій замокъ съ знаменитою библіотекою.—*Санъ-Ильдефонсо* (*San-Ildefonso*), также съ королевскимъ замкомъ. — Въ Леонѣ: *Вальядолидъ* (*Valladolid*), съ 30,000 ж. Университетъ. Христоферъ Коломбъ умеръ здѣсь въ 1516 году.—*Саламанка* (*Salamanca*), съ 13,000 ж. Университетъ. Сраженіе въ 1812 году.—Въ Эстремадурѣ: *Бадахосъ* (*Badajoz*), съ 15,000 ж., крѣпость на Гвадіанѣ.—Въ Арагоніи: *Сарагоса* (*Zaragoza*, Saragosse), на Эбро съ 50,000 ж. Знаменита геройскою обороною при осадѣ ея Французами въ 1808 и 1809 годахъ.—Въ Наваррѣ: *Памплона* (*Pamplona*, Pampelonne), крѣпость съ 14,000 ж.—Въ Бискаіи: *Бильбао* (*Bilbao*), съ 15,000 жителей. Дѣятельная морская торговля. — *Виторія* (*Vitoria*), съ 7,000 жит. —Въ Астуріи: *Овіедо* (*Oviedo*), съ 7,000 жителей. Университетъ. — Въ Галиціи: *Сантъ-Яго-ди-Компостела* (*Sant-Jago di Compostela*), съ 25,000 ж. Университетъ. Сюда стекается множество народа на поклоненіе.—*Корунья* (*Coruña*, la Corogne), съ 15,000 ж., и *Ферроль* (*Ferrol*), съ 20,000 ж., важныя военныя гавани. Арсеналы, верфи.—Въ Каталоніи: *Барселона* (*Barcelona*, Barcelone), съ 140,000 ж. Важнѣйшій торговый городъ Испаніи.—*Реусъ* (*Reus*), съ 30,000 ж. Важныя фабрики.

—Въ Валенсіи: *Валенсія* (*Valencia*, Valence), съ 80,000 ж. Университетъ. Замѣчательна прекраснымъ своимъ мѣстоположеніемъ и климатомъ. — *Аликанте* (*Alicante*), съ 30,000 ж., приморскій городъ. — Въ Мурсіи: *Мурсія* (*Murcia*), съ 35,000 ж. Шелковыя фабрики.—*Картахена* (*Cartagena*), съ 30,000 ж., крѣпость и военная гавань. — Въ Гранадѣ: *Гранада* (*Granada*), съ 60,000 ж. Большой мавританскій дворецъ, *Алгамбра*, построенный на возвышеніи. — *Малага* (*Malaga*), съ 50,000 жителей, имѣетъ значительную гавань, и ведетъ дѣятельную торговлю нѣжными плодами, въ особенности виномъ, которое здѣсь добывается.—Въ Андалузіи: *Севилья* (*Sevilla*), на Гвадалквивирѣ, съ 95,000 ж. Университетъ. Прекрасный соборъ; большой амфитеатръ для воловьей травли; королевская табачная фабрика, единственная въ Испаніи.— *Кадиксъ*, правильнѣе *Кадисъ* (*Cadiz*, Cadix), съ 75,000 ж., лежитъ на островѣ Леонѣ, у южнаго берега. Крѣпость, торговая и военная гавань. — *Кордова* (*Cordova*, Cordoue), на Гвадалквивирѣ, съ 20,000 ж. Великолѣпная соборная церковь и древній мавританскій дворецъ; шелковая фабрика. — *Хаенъ* (*Jaen*), у подошвы Сіерра-Невады, съ 25,000 ж.—*Хересъ* (*Xeres de la Frontera*), съ 20,000 ж. Здѣсь добывается одно изъ лучшихъ испанскихъ винъ.—*Гибралтаръ* (*Gibraltar*), сильная крѣпость и гавань, съ 16,000 ж., съ 1704 года принадлежитъ Англичанамъ.—*Балеарскіе Острова*. На Маіоркѣ находится городъ *Пальма* (*Palma*), съ 26,000 ж. съ гаванью. На Миноркѣ: *Портъ-Магонъ* (*Puerto de Mahon*, Port-Mahon), приморскій городъ, съ 14,000 жит. Изъ числа *Питіузскихъ Острововъ*, самый большой есть *Ивиса* (*Ivіza*).

Испаніи принадлежатъ: въ Америкѣ, островъ Куба; въ Азіи, Филиппинскіе Острова, а въ Африкѣ Сеута и Тангеръ.

Историческія мѣста: *Кадиксъ*: древній торговый городъ Финикіянъ. Осада съ 1810 до 1812 г.—*Картахена*: колонія Карѳагенянъ.—*Хересъ-де-ла-Фронтера*: побѣда Мавровъ надъ Вестготами, въ 711 г.—*Тарифа*: побѣда Мавровъ надъ Испанцами въ 1340 г.—*Гибралтаръ*: взятъ Англичанами въ 1704 г.; былъ тщетно осаждаемъ Испанцами и Французами, въ 1782.—*Мысъ Трафалгаръ* (*Trafalgar*): морская побѣда Англичанъ надъ Испанцами и Французами, въ которой палъ Нельсонъ, въ 1805 году.—*Корунья*: морская побѣда Англичанъ, въ 1805; сраженіе Англичанъ съ Французами, въ 1809 году.—*Бургосъ*: побѣда Французовъ надъ Англичанами, въ 1808 году.—*Мадридъ*: возстаніе Испанцевъ, и начало войны съ Французами, въ 1808 году.—*Байленъ* (*Baylen*): французскій корпусъ сдался въ 1808 году.—*Медина дель Рio-Секко* (*Medino del Rio Secco*): Французы разбили Испанцевъ, въ 1808 г.—*Тудела*: Французы одержали побѣду надъ Испанцами, въ 1808 году.—*Сарагоса*: знаменитая осада и завоеваніе ея, въ 1809 году.—*Талавера де ла Рейна* (*Talavera de la Reyna*): Англичане и Испанцы разбили Французовъ, въ 1809 году.—*Херона* (*Gerona*): осаждена Французами, въ 1809 г.—*Бадахосъ*: взятъ Англичанами и Испанцами, въ 1812 году.—*Сіудадъ Родрио* (*Ciudad Rodrigo*) и *Саламанка*: побѣды Англичанъ надъ Французами, въ 1812 году.—*Виторія*: побѣда Англичанъ надъ Французами, въ 1813 году.

ПОРТУГАЛІЯ.

§ 85. *Португальское Королевство* (*reino de Portugal*, le royaume de Portugal, das Königreich Portugal), лежитъ между Испаніею и Атлантическимъ Моремъ. Земля столь же возвышенная и гористая, какъ Испанія. Всѣ тамошнія горы суть продолженія испанскихъ хребтовъ. Въ срединѣ земли гора *Эстрелла* (*Estrella*), въ 7,400 ф. Мысы: *ла-Рока* (*la Roca*) и *Санъ-Винцентъ* (*St. Vincent*).

Всѣ большія португальскія *рѣки* вытекаютъ изъ Испаніи. *Дуро*, *Тагъ* (называемая здѣсь *Тежо* (*Tejo*), *Гвадіана* и *Миньо* имѣютъ здѣсь свои устья.

Климатъ очень теплый, хотя, по близости моря, воз-

Лиссабонъ.

духъ сырѣе и вѣтры холоднѣе, нежели въ Испаніи; снѣгъ бываетъ только на горахъ. Почва земли почти вездѣ плодоносная, но во многихъ мѣстахъ вовсе необработана, а на высотахъ безплодна.

Произведенія тѣ же, что въ Испаніи. Главную отрасль торговли составляетъ вино, которое растетъ здѣсь во множествѣ; извѣстнѣйшее есть *Опортское* (*Porto*); деревянное масло, нѣжные плоды, морская соль, желѣзо. Земледѣлие, шелководство, скотоводство, горное дѣло и фабрики находятся еще въ худшемъ состояніи, нежели въ Испаніи.

Жители. Португальцы (les Portugais, die Portugiesen), одного происхожденія съ Испанцами, не такъ красивы наружностью; угрюмы и высокомѣрны, но на войнѣ храбры и неустрашимы. Въ Средніе Вѣки сдѣлали они многія открытія въ другихъ частяхъ Свѣта, и основали цѣлыя государства, но теперь владѣютъ тамъ немногими только остатками. Они исповѣдуютъ Вѣру Римско-Католическую.

Правленіе въ Португаліи монархическое, ограниченное Кортесами. Португалія встарину имѣла одну судьбу съ Испаніею. Особеннымъ государствомъ сдѣлалась она въ 1139 году.

Раздѣленіе: Провинціи: 1. *Эстремадура* (*Estremadura*). 2. *Энтре-Дуро-э-Миньо* (*Entre-Douro-e-Minho*). 3. *Трасъ-*

осъ-Монтесъ (*Tras os Montes*). 4. *Бейра* (*Beira*). 5. *Алентежо* (*Alentejo*) и 6. *Алгарвія* (*Algarve*). — Важнѣйшіе города: *Лиссабонъ* (*Lisboa*, Lisbonne, Lissaben), главный, столичный городъ королевства, на Тагѣ, съ 280,000 ж. Важный торговый городъ, въ прелестномъ мѣстоположеніи. Отчасти разрушенъ землетрясеніемъ въ 1755 г. — *Сетувалъ* (*Setuval*), приморскій городъ, гдѣ добывается въ изобиліи морская соль.—*Коимбра* (*Coimbra*), съ 15,000 ж. Университетъ.—*Опорто* (*Porto*), важнѣйшій приморскій городъ государства, при устьѣ Дуро, съ 65,000 ж., ведетъ важную торговлю виномъ.—*Эльвасъ* (*Elvas*), сильная крѣпость, съ 16,000 ж.—*Тавира* (*Tavira*), съ 8,000 ж. Приморская гавань. — Португаліи принадлежатъ *Асорскіе Острова* (*Açores*), лежащіе въ Атлантическомъ Морѣ. Они чрезвычайно плодоносны, многолюдны и ведутъ значительную торговлю. Главные острова суть: *Санъ-Мигель* (*San-Miguel*), съ городомъ *Пунта-Дельгада*, въ которомъ 12,000 ж.; *Терсера* (*Terceira*), съ городомъ *Ангра* (*Angra*), имѣющимъ 13,000 жит.

Португалія обладаетъ нѣкоторыми колоніями въ другихъ частяхъ Свѣта. Онѣ суть: въ Африкѣ, острова Мадера, Зеленаго Мыса и нѣкоторыя мѣста на Гвинейскомъ Берегу; въ Азіи земли въ Остъ-Индіи, и Макао у береговъ Китая.

Историческія мѣста: Урика: побѣда надъ Маврами, въ 1139 году.—*Вилла-Висоза* (*Villa-viçosa*): побѣда надъ Испанцами, въ 1663 г.—*Мысъ Санъ-Винцентъ*: морская побѣда Англичанъ надъ Испанцами, въ 1797 году.—*Вимieйра* (*Vimieira*): побѣда Англичанъ надъ Французами, въ 1808 году. — *Синтра* (*Cintra*): трактатъ, въ слѣдствіе котораго Французи оставили Португалію, въ 1808 году. — *Торресъ-Ведрасъ* (*Torres-Vedras*): Веллингтоновы знаменитыя укрѣпленія, въ 1810 году. — *Браганца* (*Braganza*): Герцогъ Браганцскій вступилъ, въ 1640 году, на престолъ Португаліи.—*Ламего* (*Lamego*): сеймъ и утвержденіе важнаго коренаго закона, въ 1143 году.

ИТАЛІЯ.

§ 86. *Италія* (*Italia*, Italie, Italien), лежитъ между Франціею, Швейцаріею, Германіею, Средиземнымъ и Адріатическимъ Моремъ. Пространство 5,800 кв. миль. Въ самой сѣверной части Италіи находятся высочайшія *Альпы*, и вершины ихъ *Монъ-Бланъ* (*Monte-Bianco*), 14,800 фут., *Монте-Роза* (*Monte-Rosa*), 14,500 ф., *Сенъ-Бернаръ* (*San-Bernardo*), *Сенисъ* (*Moncenisio*) и *Симплонъ* (*Sempione*). Къ югу отъ нихъ простирается плодоносная низменность, Равнина Ломбардская. Около Генуэзскаго Залива идетъ другая отрасль Альповъ, *Морскія Альпы* (*Alpi marittime*, les Alpes maritimes, Seealpen). По собственному полуострову тянется цѣпь *Апеннинов*ъ (*gli Apennini*), въ которой замѣчательна гора *Монте-Корно* (*Monte-Corno*), или *Гранъ-Сассо* (*Gran-Sasso*), въ Неаполитанскомъ Королевствѣ, имѣющая 9,000 ф. вышины. Волканы: *Везувій* (*il Vesuvio*) близъ Неаполя, 3,500 ф., и *Этна* (*l'Etna* или *monte Gibello*) въ Сициліи, 11,800 ф. Во внутренности земли много горъ, покрытыхъ лѣсомъ. При берегахъ тянутся болота и воздухъ нездоровъ. *Понтинскія* Болота (*le valle Pontini*), *Маремны* (*le maremme*), болота при устьяхъ рѣкъ По и Арно.

Озеръ въ Италіи много: главнѣйшія находятся на сѣверѣ, около границъ Швейцаріи, у подошвы Альповъ: *Лаго Маджоре*, или *Локарнское* (*Lago Maggiore*, le lac Majeur, der Lange See), съ знаменитыми *Борромейскими Островами* (*le isole Borromee*), *Луганское* (*Lugano*), *Комское* (*Como*) и *Гардское* (*Garda*).

Рѣки: *По* (*il Pô*), принимающая въ себя *Дору* (*la Dora*), *Тессино*, или *Тичино* (*il Ticino*) и *Адду* (*l'Adda*); на сѣверѣ протекаютъ *Адижъ* (*l'Adige*, die Etsch), и *Брента* (*la Brenta*); на западномъ берегу впадаютъ въ море: *Арно* (*l'Arno*),

Тибръ (*il Tevere*, le Tibre, der Tiber), *Волтурно* (*il Volturno*) и *Гариліано* (*il Gariliano*).

Климатъ Италіи, особенно южной, чрезвычайно теплый, пріятный и, большею частію, здоровый; только на сѣверѣ, въ Альпахъ, онъ нѣсколько суровъ. Снѣгъ и ледъ въ южныхъ равнинахъ и долинахъ вовсе неизвѣстны. Италія подвержена частымъ землетрясеніямъ; также нерѣдко дуетъ тамъ удушливый вѣтеръ сирокко.

Главнѣйшія *произведенія*: хлѣбъ, рисъ, южные плоды, вино, деревянное масло, миндаль, каштаны; въ самыхъ южныхъ странахъ растутъ сахарный тростникъ, алоэ и пальмы. Здѣсь водятся прекрасныя лошади (въ Неаполѣ), буйволы, дичь; въ Альпахъ медвѣди, сурки, сайги; почти повсюду распространено шелководство. Минералами Италія не богата: кромѣ желѣза и мѣди, находятъ мало металловъ, но есть драгоцѣнный (каррарскій) мраморъ, сѣра и квасцы.

Жители. Италіянцы (les Italiens, die Italiäner), потомки Римлянъ, Этрусковъ и иныхъ древнихъ обитателей Италіи, также и другихъ народовъ, вторгавшихся въ сію страну, отличаются отъ всѣхъ народовъ Европы любовію своею къ изящнымъ искусствамъ и блистательными въ нихъ успѣхами. Первые въ мірѣ живописцы, архитекторы, ваятели, музыканты были и суть Италіянцы. Простой народъ въ Италіи необразованъ, жаденъ и мстителенъ. Италіянскій Языкъ есть самый нѣжный и пріятный изъ всѣхъ европейскихъ. Піемонтскіе уроженцы храбры на войнѣ, но нынѣшніе Римляне и Неаполитанцы не имѣютъ воинственныхъ наклонностей. Италіянцы исповѣдуютъ Римско-Католическую Вѣру. Главныя занятія ихъ суть землепашество, шелководство, винодѣліе, торговля. Изъ фабрикъ замѣчательны только шелковыя.

Со времени паденія Западной Римской Имперіи, Италія не составляла особаго, самостоятельнаго государства. Го-



Миланскій Соборъ.

ты, Греки, Лонгобарды, Норманны, Франки, Нѣмцы, Французы, Испанцы господствовали попеременно въ разныхъ странахъ ея. Посреди сихъ волненій возникла Церковная Область. Во всѣ времена Италія была позорищемъ жестокихъ и кровопролитныхъ войнъ. Нынѣшнее ея раздѣленіе утверждено съ 1815 года.

Италія не составляетъ цѣлаго, отдѣльнаго государства, а раздѣляется на девять, одно отъ другаго независимыхъ владѣній. Сіи владѣнія суть:

I. *Ломбардо-Венеціянское Королевство*, (*il regno Lombardo-Veneto*, le royaume Lombardo-Vénitien, das Lombardo-Venetianiſche Königreich), величиною въ 8,500 кв. м. Равнина, окруженная горами. Болота (маремны) на берегахъ По. Главныя рѣки: *По*, *Адижъ*, *Піаве* (*la Piave*) и *Таліаменто* (*il Tagliamento*). Произведенія: хлѣбъ, рисъ, вино, скотъ, желѣзо, мѣдь. Жителей $4^1/_2$ милліона. Важная промышленость. Исполинскія дороги пролегаютъ въ Швейцарію и Тироль. Королевство сіе, принадлежащее съ 1815 года Австрійской Имперіи, состоитъ изъ двухъ губерній, управляемыхъ вице-королемъ, или намѣстникомъ: 1) *Ломбардская Губернія*: *Миланъ*, или *Медіоланъ* (*Milano*, Milan, Mailand), главный городъ, съ 140,000 ж., съ прекрасными дворцами, церквами, и другими зданіями. Готическая соборная церковь, одна изъ величайшихъ въ



Венеція.

Европѣ, крытая мраморомъ, съ 4,000 статуй. Госпиталь съ 4000 кроватей. Театръ (*della Scala*), въ которомъ помѣщаются до 7000 зрителей. Академія наукъ, съ огромною библіотекою. Знаменитая библіотека Амвросіянская. Шелковыя фабрики.—*Бергамо* (*Bergamo*), съ 32,000 ж. Ярмарки. Желѣзныя и шелковыя фабрики.—*Брешія* (*Brescia*), съ 34,000 ж. Академія наукъ. Оружейные заводы. — Крѣпость *Пескіера* (*Péschiera*), на Гардскомъ Озерѣ. —*Мантуа* (*Mantova*, Mantoue), съ 26,000 ж., сильная крѣпость, окруженная болотами.—*Кремона* (*Cremona*, Crémone), на По, съ 28,000 ж. Знаменитыя скрипки и струны. — *Павія* (*Pavia*, Pavie), на Тичино, съ 23,000 ж. Университетъ. — 2) *Венеціянская Губернія: Венеція* (*Venezia*, Venise, Venedig) построена на 136 островахъ Адріатическаго Моря; болѣе четырехъ сотъ мостовъ соединяютъ ихъ между собою. 100,000 ж. Площадь Св. Марка и на ней древній Соборъ Св. Марка. Старинный дворецъ. Огромный арсеналъ. Порто-франко. Биржа. Банкъ. Академіи художествъ и музыки. Разваливающіеся дворцы. Мраморный мостъ Ріалто. Важныя шелковыя, стеклянныя, зеркальныя, мыловаренныя фабрики. Золотыя издѣлія. — *Падуа* (*Padova*, Padoue), на рѣкѣ Бакиліонѣ, съ 35,000 ж. Университетъ. — *Верона* (*Verona*, Vérone),

Мостъ Ріалто въ Венеціи.

на Адижѣ, съ 48,000 ж. Древній Римскій амфитеатръ. Ярмарки. Торговля. — *Виченца* (*Vicenza*, Vicence), съ 30,000 ж. Шелковыя фабрики.

II. *Сардинское Королевство* (*il regno di Sardegna*, le royaume de Sardaigne, das Königreich Sardinien), величиною въ 1330 кв. м., съ $4^1/_2$ милл. жителей, состоитъ изъ острова Сардиніи и нѣсколькихъ провинцій въ сѣверной Италіи.

1. *Сардинія* (*Sardegna,* la Sardaigne, Sardinien) гористый островъ, съ 530 т. ж. Есть части плодоносныя, есть и безплодныя. Обработанъ скудно. Климатъ теплый. Вино, деревянное масло, пробковое дерево, нѣжные плоды, пальмы и пр. Лѣса. Хорошія лошади. Кораллы, желѣзо. Города: *Каліари* (*Cagliari*), съ 28,000 ж., и *Сассари* (*Sassari*), съ 20,000 ж., оба съ университетами.

2. На *твердой землѣ*, въ сѣверной Италіи, принадлежатъ Сардинскому Королевству: а) *Герцогство Савойское* (*il ducato di Savoja*, le duché de Savoie, das Herzogthum Savoien), самая возвышенная земля въ Европѣ, наполненная горами, высокими долинами, ледниками и ледяными полями. б) Княжество *Піемонтское* (*il Piemonte*, le Piemont). в) Герцогство *Генуэзское* (*il ducato di Ge-*

Генуа.

nova), и г) Графство *Ниццское.* Важнѣйшіе въ нихъ города: *Шамбери* (*Sciamberi*, Chambery), главный городъ, въ Савоіи, съ 12,000 ж. — *Туринъ* (*Torino*, Turin), въ Княжествѣ Піемонтскомъ, на По, одинъ изъ прекраснѣйшихъ городовъ Италіи, съ цитаделью, имѣетъ 120,000 ж. Столица королевства, мѣстопребываніе Короля. Университетъ. Академія наукъ. Шелковыя фабрики. Торговля. —*Алессандрія* (*Alessandria*, Alexandrie), важнѣйшая крѣпость въ королевствѣ, съ 30,000 ж. — *Генуа* (*Genova*, Gènes), въ Герцогствѣ Генуэзскомъ, приморскій городъ, построенъ на возвышеніи, имѣетъ 80,000 ж. и множество великолѣпныхъ палатъ. Университетъ. Гавань. Маякъ. Шелковыя, бархатныя, бумажныя, коралловыя и другія фабрики. Важная торговля.—*Ницца* (*Nizza*, Nice), приморскій городъ съ 20,000 ж.; славится благорастворенiемъ своего климата.

III. *Герцогство Пармское* (*il ducato di Parma*), принадлежитъ Эрцгерцогинѣ Маріи Луизѣ, супругѣ бывшаго Французскаго Императора. Величина 100 кв. м. 440,000 жит. Плодоносная земля, на притокахъ По. Вино, масло, сыръ, хлѣбъ, скотъ, желѣзо.—Города: *Парма* (*Parma*), Parme), съ 30,000 ж. Университетъ.—*Піаченца* (*Piacenza*, Plaisance), на По, съ 15,000 ж., крѣпость.

IV. *Герцогство Моденское* (*il ducato di Modena*) величиною въ 100 кв. мил. съ 400,000 жит. Земля плодо-



Базилика Св. Петра.

носная, орошаемая притоками рѣки По. Мраморъ. Принадлежитъ (съ 1814), Эрцгерцогу Австрійскому.—Города: *Модена* (*Modena* , Modène), съ 20,000 жит. , резиденція Герцога. — *Каррара* (*Carrara*), съ 5000 ж., знаменитый своимъ бѣлымъ мраморомъ.

V. Главный городъ *Герцогства Луккскаго* (*il ducato di Lucca* , 20 кв. миль, 150,000 жит.), есть *Лукка* (*Lucca*, Lucques), съ 18,000 ж.

VI. *Великое Герцогство Тосканское* (*il gran ducato di Toscana*), величиною въ 400 кв. миль, съ 1,350,000 ж. На сѣверѣ и востокѣ Апеннинскія Горы. Плодоносныя равнины. Пустоши. Прелестная долина рѣки *Арно*. Вино, масло, каштаны, хлѣбъ, шелкъ , желѣзо , сѣра. Скотоводство. Шелковыя, суконныя и бумажныя фабрики. Великій Герцогъ изъ Австрійскаго Дома.— Города: *Флоренція* (*Firenze* , Florence, Florenz), на Арно, съ 95,000 жит. Великолѣпныя церкви. Дворцы Старый и Питти. Знаменитыя собранія произведеній искусствъ. Академія художествъ. Университетъ.—*Пиза* (*Pisa*, Pise), на Арно, съ 20,000 жит. , съ университетомъ. Извѣстна своими теплицами. — *Сіена* (*Sienna*, Siene), съ 24,000 ж. Уни-

Пантеонъ

верситетъ. Великолѣпный соборъ. — *Ливорно* (*Livorno*, Livourne, по-англ. Leghorn), одинъ изъ первыхъ торговыхъ городовъ Италіи, съ 55,000 жит. Морской портъ. Маякъ. Карантинъ. Торговля съ Левантомъ. Фабрики кораллovъ и розоваго масла.

VII. *Церковная Область*, или *Папскія Владѣнія* (*il stato ecclestiastico o del Papa*, l'Etat de l'église ou du Pape, der Kirchenſtaat). Величина 800 кв. м. Страна, во внутренности наполненная горами, которыя уменьшаются по мѣрѣ приближенія къ обоимъ морямъ. На югѣ большія равнины, отчасти необработанныя. Въ Адріатическое Море впадаютъ многія прибрежныя рѣки, въ томъ числѣ *Рубиконъ*. Воздухъ теплый, но по берегамъ вредный здоровью. Земледѣліе скудное. Скотоводство получше. Фабрикъ мало. Жителей 2,600,000. Владѣтель сей области есть Папа, первосвященникъ и глава Римско-Католической Церкви, избираемый первостепенными духовными лицами, кардиналами.—Важнѣйшіе города: *Римъ* (*Roma*, Rome, Rom), на Тибрѣ, съ 150,000 ж., древній знаменитый городъ, построенный за 753 г. до Р. Хр., бывшій столицею огромнаго Римскаго Государства, и въ послѣдствіи претерпѣвшій многія перемѣны. Понынѣ остались въ Римѣ великолѣпныя развалины древняго его величія. Прежняя земля покрыта на три или на четыре сажени обломками и разрушеннымъ камнемъ. Древнее римское торжище(*Forum*



Колизей.

romanum) превратилось въ мѣсто, называемое коровьимъ выгономъ (*campo vaccino*). Важнѣйшіе изъ древнихъ остатковъ суть: Амфитеатръ Флавія, или Колизей, столпы Траяновъ и Антониновъ, тріумфальныя ворота Тита и Константина, водопроводы, катакомбы, или подземныя пещеры, египетскіе обелиски, и т. п.—Изъ новыхъ зданій достойны вниманія: Базилика Св. Петра (построенная съ 1506 до 1624 г.), самое великолѣпное и огромное зданіе въ своемъ родѣ; Церковь Св. Іоанна, или Латеранская, первенствующій храмъ Римско-Католической Церкви, Церковь Св. Маріи (*rotonda*), бывшій Пантеонъ Агриппы; Церковь Св. Павла внѣ города, возобновляемая послѣ пожара 1823 года; Церковь Св. Маріи Старшей (*Santa Maria Maggiore*) и вообще до пяти сотъ соборовъ, церквей, часовень и монастырей. Огромный Дворецъ Ватиканскій (въ которомъ находятся музеи, библіотеки, архивы), Дворецъ Квириналъскій, резиденція Папы, Замокъ Св. Ангела (*il castello di St. Angelo*), бывшая гробница Римскаго Императора Адріана, нынѣ крѣпость. Достопамятная Площадь Капитольская, окруженная великолѣпными дворцами. Всѣ сіи зданія обогащены снаружи и внутри прекраснѣйшими произведеніями древняго и новаго искусства, статуями, бюстами, картинами и т. д. Въ Римѣ находятся общество для распространенія Христіанской Вѣры и многія другія заведенія религіозныя, ученыя и художествен-



Болонья.

ныя. Въ семъ городѣ живутъ многіе иностранцы и особенно художники. — *Болонья* (*Bologna*), съ старинымъ университетомъ, имѣетъ 70,000 ж. Академія наукъ. Шелковыя фабрики. Наклоненныя башни.—*Феррара* (*Ferrara*), крѣпость на По, съ 25,000 ж. Большія болота въ окрестностяхъ.—*Равенна*(*Ravenna*), съ 25,000 ж. , *Анкона* (*Ancona*, Ансопе), съ 30,000 ж., съ цитаделью, хорошею гаванью, карантиномъ, производящая торговлю съ Турціею и Грецією, и *Римини*(*Rimini*), съ 18,000 ж., три приморскіе города, при Адріатическомъ Морѣ. — Близъ *Террачины* (*Terracina*), на западномъ берегу, Понтинскія Болота. —*Лоретто* (*Loreto*), мѣсто, посѣщаемое богомольцами.

VIII. Республика *Санъ-Марино* (*la republica di San-Marino*), самое малое государство въ Европѣ, состоитъ только изъ города *Санъ-Марино*, съ 6,000 ж.

IX. *Королевство Обѣихъ Сицилій* (*il regno delle due*

Везувій и Помпея.

Sicilie, le royaume de Deux Siciles, das Königreich beider Sicilien), состоитъ изъ Неаполитанскаго Королевства (на твердой землѣ Италіи) и изъ острова Сициліи. Первое, простираясь къ югу отъ Папской Области, занимаетъ остальную часть Италійскаго Полуострова, 1500 кв. м.— Заливы *Неаполитанскій*, *Салернскій*, *Поликастрскій*, *Тарентскій* и *Манфредонскій*. *Фаро*, или Проливъ Мессинскій. По срединѣ земли тянется хребетъ Апеннинскій. Высочайшая гора *Монте-Корно*, или *Гранъ-Сассо*, въ 9,000 Ф. По западной сторонѣ горъ земля ровная, плодоносная, изрѣдка пустынная и болотистая. Худо обработана. Землетрясенія. *Везувій*. Рѣки небольшія, прибрежныя. Въ долинахъ зима неизвѣстна. Высокія горы покрыты снѣгомъ. Сильные жары. Удушливый вѣтеръ сирокко. Хлопчатникъ, пальмы. Виноградъ, маслины, хлѣбъ, южные плоды; прекрасныя лошади, ослы, овцы. Желѣзо, морская соль, сѣра, пемза, пуццоланская земля, лава; скорпіоны, тарантулы, саранча, кораллы. Жителей числомъ 5,800,000 душъ. Главныя занятія ихъ земледѣліе и скотоводство. Промышленость только въ большихъ городахъ. Морская торговля.—Правленіе монархическое, не-

ограниченное. Четыре области: 1. *Терра ди Лаворо* (*la Terra di Lavoro*). 2. *Абруццо* (*l'Abruzzo*). 3. *Апулія* (*la Puglia*), и 4. *Калабрія* (*la Calabria*), опустошенная ужаснымъ землетрясеніемъ въ 1783 г. Города: *Неаполь* (*Napoli*, Naples, Neapel), приморскій городъ, съ 370,000 ж., столица Короля. Прекрасное мѣстоположеніе и благорастворенный климатъ. Шесть замковъ защищаютъ городъ. Высочайшій изъ нихъ *Санть-Эльмо* (*St. Elmo*). Королевскій дворецъ. Соборная церковь. Университетъ, академія наукъ и музей древностей, добытыхъ изъ Геркулана и Помпеи. Большой театръ Санъ-Карло. Праздная чернь, лаззарони. Важная торговля. Въ окрестностяхъ волканъ *Везувій*, *Песья Пещера* (*la grotta del cane*), изъ которой поднимаются сѣрные пары; *Сольфатара* (*Solfatara*), жерло потухшаго волкана, изъ котораго добывается сѣра. Сѣрныя теплицы близъ Санъ-Джермано. *Портичи* (*Portici*), мѣстечко съ королевскимъ дворцемъ, близъ котораго находились римскіе города *Геркуланъ*, *Помпея* и *Стабіи**).—*Гаэта* *Gaeta*, съ 15,000 ж. Крѣпость на берегу моря.—*Салерно* (*Salerno*), приморскій городъ, съ 10,000 жит. — *Фоджа* (*Foggia*), съ 20,000 ж., *Лечче* (*Lecce*), 14,000 ж., *Бари* (*Bari*), съ 18,000 ж., *Отранто* (*Otranto*), съ 3,000 ж., и *Тарентъ* (*Tarento*), съ 14,000 ж., три послѣдніе суть приморскіе города съ гаванями. — *Козенца* (*Cosenza*), съ 18,000 ж., и *Реджо* (*Reggio*), съ 17,000 ж.; оба въ Калабріи, при Мессинскомъ Заливѣ.

(*) *Геркуланъ* (*Herculanum*), городъ въ Благополучной Кампаніи, близъ Неаполя, между моремъ и подошвою Везувія, процвѣтавшій въ древности. Въ 79 по Р. Х., въ царствованіе Римскаго Императора Тита, былъ онъ залитъ лавою при изверженіи Везувія, и исчезъ въ памяти людей. Надъ нимъ выстроились мѣстечки Резина и Портичи. Въ 1720 г. начали копать колодезь, и нашли при семъ случаѣ нѣкоторыя древно-

Островъ *Сицилія* (*Sicilia*, Sicile, Sicilien), съ 1,800,000 жит. на 500 кв. м. Опасное плаваніе по Мессинскому Проливу. Древнія Сцилла и Харибда. Страна гористая. *Этна*. Воздухъ жаркій. Нѣтъ судоходныхъ рѣкъ. Произведенія тѣ же, что и въ Неаполѣ. Сверхъ того: сахарный тростникъ, пробковое дерево, янтарь, рыбная ловля. Фабрикъ мало. Важная морская торговля. Города: *Палермо* (*Palermo*), главный городъ, съ 170,000 ж. Великолѣпно построенный дворецъ. Университетъ. Приморская гавань. — *Мессина* (*Messina*), съ 75,000 ж. Шелковыя фабрики. Южные плоды. Важная морская торговля. —*Катанія* (*Catania*, Catane), съ 45,000 ж., неподалеку отъ подошвы Этны, часто опустошаема была изверженіями Этны и землетрясеніями.—*Джирджента* (*Girgenti*), приморскій городъ на южномъ берегу, съ 15,000 жит. Древнія развалины. *Трапани* (*Trapani*), гавань на западной оконечности острова, съ 24,000 ж. Ловля корал-

---

сти. Въ 1758 Король Неаполитанскій Карлъ III приказалъ взрыть это мѣсто: вскорѣ нашли храмъ Юпитера съ статуями, и театръ. Такимъ же образомъ открыты города *Помпея* и *Стабіи*. Посредствомъ сего случая получили мы подробное свѣдѣніе о частной жизни Римлянъ, о расположеніи ихъ домовъ, о домашней ихъ утвари, и. т. п. Открытія сіи имѣли большое вліяніе на улучшеніе изящныхъ искусствъ, испорченныхъ дурнымъ вкусомъ тогдашнихъ временъ. Словесность не получила оттого значительной прибыли, потому что большая часть найденныхъ тамъ свитковъ превратились въ уголь, и не могли быть прочитаны. Городъ *Помпея* отрывается съ 1750 года. Онъ былъ меньше Геркулана, но также вмѣщалъ въ себѣ многія великолѣпныя зданія и рѣдкія произведенія искусства. Онъ не залитъ лавою, но только засыпанъ пепломъ, и потому отрывается гораздо легче. Отрытіе Помпеи продолжается нынѣ съ ревностью и успѣхомъ. Въ *Стабіяхъ* отрыто нѣсколько домовъ.

ловъ. — *Сиракуза* (*Siracusa*) древнія Сиракузы, съ многими развалинами. Катакомбы. 14,000 ж.

X. Острова, принадлежащіе къ Италіи, суть:

1. *Сардинія* } см. выше.
2. *Сицилія* }

3. *Корсика* (*Corsica*, la Corse), см. *Франція*.

4. *Липарскіе Острова* (*le isole Lipari*), почти всѣ волканическіе. Нѣкоторые и теперь извергаютъ огонь, какъ, напримѣръ, *Стромболи* (*Stromboli*).

5. *Эльба* (*l'isola d'Elba*, l'ile d'Elbe), съ 13,000 жит., богата желѣзомъ. Мѣстопребываніе Наполеона въ 1814 году.

6. *Мальта* (*Malta*, Malte), многолюдиѣйшая земля въ Европѣ, имѣя на 6 квадр. миляхъ 90,000 ж., изобилуетъ хлопчатою бумагою. На ней, съ 1525 до 1798 года, имѣли пребываніе рыцари Ордена Св. Іоанна Іерусалимскаго. Нынѣ принадлежитъ Англичанамъ. Главный городъ *Лавалетта* (*Lavaletta*), съ 50,000 жит. Сильная крѣпость, Просторная гавань. Важная торговля.—Небольшіе острова *Гоззо* (*Gozzo*) и *Комино* (*Comino*) принадлежатъ къ Мальтѣ.

Историческія мѣста: Римъ: построенъ за 753 г. до Р. Хр., и потомъ былъ однажды взятъ Галлами. Въ V и VI вѣкахъ по Р. Хр. былъ покоряемъ и опустошаемъ Готами, Вандалами, Свевами, Греками; потомъ Франками. Нѣмцами и Французами. — *Агригентъ* (нынѣ *Джиржэнти*), *Сиракузы*, *Мессана* (нынѣ *Мессина*), *Тарентъ*, *Кротонъ*, *Пестумъ*, *Брундузіумъ* (нынѣ *Бриндизи*): знаменитые въ древности города Нижней Италіи и Сициліи. *Канны* (*Cannae*): побѣда Аннибала, за 216 г. до Р. Хр.—*Перуджія*: побѣда Аннибала, при Тразименскомъ Озерѣ, за 217 л.—На берегахъ *Тичина* и *Треббіи*, его же побѣды въ 218 г. до Р. Хр. — При *Метаврѣ*, пораженіе его въ 207 г. — *Беневентъ*: побѣда Римлянъ надъ Пирромъ, Царемъ Эпирскимъ. — *Капуа*: городъ знаменитый въ древности роскошью. — *Равенна*: въ IV вѣкѣ столица Римской и потомъ

Остъ-Готской Имперіи.—*Верона:* Марій разбилъ Кимвровъ, въ 101 г. до Р. Хр.—Θеодорикъ побѣдилъ Одоакра въ 493 г. по Р. Хр.—Конгресъ въ 1822 г.—Островъ *Капри* (древняя *Капрея*) мѣстопребываніе Римскаго Императора Тиберія. — *Геркуланъ, Помпея* и *Стабіи,* засыпанные Везувіемъ, въ 79 г. по Р. Хр.—*Венеція*: основана въ 452; утратила независимость свою въ 1797. — *Павія:* Императоръ Германскій Карлъ V разбилъ, въ 1525, Короля Французскаго Франциска I, и взялъ его въ плѣнъ. — *Генуа*: древнѣйшій банкъ, 1407. — *Палермо:* Сицилійскія Вечерни, въ 1322 г.—*Мантуа:* осады въ 1796 и 1799 г.—*Кассано,* берега *Треббіи, Нови:* побѣды Русскихъ, предводимыхъ Суворовымъ, надъ Французами, въ 1799 г.—*Маренго:* побѣда Бонапарта надъ Австрійцами, въ 1800 г.

ШВЕЙЦАРІЯ.

§ 87. *Швейцарія* (la Suisse, die Schweiz) лежитъ между Италіею, Франціею, Германіею. Пространство 700 кв. м. Самая высокая страна Европы, раздѣляющая вершины рѣкъ, текущихъ въ Черное, Атлантическое, Средиземное и Нѣмецкое Море. И равнины возвышаются здѣсь на 1200 Ф. и болѣе надъ морскою поверхностію. Самое низкое мѣсто, теченіе Рейна при Базелѣ, въ 800 Ф. надъ моремъ. Въ Швейцаріи находятся самыя высокія горы въ Европѣ, *Альпійскія* (les Alpes, die Alpen), отдѣляемыя рѣкою Аромъ отъ хребта *Юры* (le Jura). Главныя вершины Альповъ находятся на югѣ; сѣверный скатъ отложе. Средоточіе ихъ есть гора *Сенъ-Готгардъ* (St. Gothard). Альпійскія Горы идутъ многими грядами во всѣ стороны. Высочайшія ихъ точки, въ Швейцаріи, суть: *Финстераргорнъ* (Finster-Aarhorn), 13,200 Ф., вершина Сенъ-Готгарда (*Фурка*) 13,200 Ф., *Шрекгорнъ* (Schreckhorn), 12,600, *Юнгфрау* (Jungfrau) 12,900 Ф., *Монахъ* (Mönch), 12,700 Ф. Между сими горами находятся ледники (Glätscher), ледяныя поля. Огромныя глыбы снѣга (лавины) скатываются съ нихъ иногда, запружаютъ рѣки, разрушаютъ домы и

сносятъ цѣлыя деревни. Случаются и провалы между горами. — Горы хребта *Юры*, идущаго въ сѣверозападной части, не выше 5,300 ф. Значительнѣйшія изъ нихъ находятся во Франціи. Въ сѣверной части Швейцаріи земля ровная, плодоносная, и очень хорошо обработанная. Воздухъ чистый и здоровый, въ горахъ суровый.

Рѣки текутъ изъ Швейцаріи во всѣ стороны. Въ Нѣмецкое Море: *Рейнъ* (le Rhin, der Rhein), принимающій *Ааръ* (Aar) и *Рейсу* (Reuß); въ Дунай течетъ *Инъ* (Inn); въ По *Тессино*, или *Тичино* (le Tessin); въ Средиземное Море: *Рона* (le Rhône, die Rhone), вступающая, чрезъ Женевское Озеро, во Францію. Много озеръ: *Женевское*, или *Леманъ* (le lac de Genève, der Genfer-See), *Цюрихское* (le lac de Zurich, der Züricher-See), *Нефшательское* le lac de Neufchatel, der Neuenburger-See); *Четырехъ Лѣсныхъ Городовъ* (le lac des quatre villes forrestières, der Vierwaldstädter-See), *Тунское* (le lac de Thun, der Thuner-See).

Произведенія: вино, овощи, врачебныя растенія Альповъ, винныя ягоды, миндаль и оливки: отличный рогатый скотъ, медвѣди, волки, сайги, сурки, орлы, соколы, коршуны, рыба. Соли и металловъ мало. Горшечный камень, мраморъ, горный кристаллъ, каменный уголь. Торфъ. Минеральныя воды.

Жители (2,200,000), большею частію Нѣмцы. Около 350,000 Французовъ (въ западной части) и 130,000 Италіянцевъ, въ южной. 50,000 жителей Граубіондена говорятъ Языкомъ Романскимъ. Изъ жителей Швейцаріи 1½ милл. Реформатовъ; прочіе Католики. Въ горахъ главное занятіе есть скотоводство. На западѣ и на сѣверѣ процвѣтаетъ промышленость. Фабрики хлопчатобумажныя, шелковыя, полотняныя, кожевенныя, писчей бумаги. Въ западной части занимаются дѣланіемъ часовъ, золотыхъ и серебряныхъ вещей. Коровье масло, сыръ. Важная торговля. — Много высшихъ и низшихъ училищъ, ученыхъ

обществъ, библіотекъ и музеевъ. Университеты въ Берић, Базелѣ и Цюрихѣ. Академіи въ Лозаннѣ и Женевѣ.

Швейцарія принадлежала встарину Бургундскому Королевству, а потомъ Австріи. Въ 1648 г. признана она независимою. Нынѣ состоитъ изъ двадцати двухъ отдѣльныхъ областей, называемыхъ *кантонами*, въ которыхъ правленіе различное: аристократическое, демократическое и монархическое, и которыя вмѣстѣ называются *Швейцарскимъ Союзомъ* (la Confédération suisse, Schweizerische Eidgenossenschaft). Собраніе депутатовъ называется сеймомъ (la diète, Tagsatzung); президентъ его *ландаммаиомъ* (Landammann). Дѣлами союза завѣдываютъ поперемѣнно три кантона (Берић, Цюрихъ и Люцериъ), называемые потому *передовыми* (Vorort).—Въ Швейцаріи нѣтъ безсмѣнной арміи: каждый Швейцаръ обязанъ служить въ милиціи, или земскомъ войскѣ. Во всѣхъ войнахъ европейскихъ державъ между собою, Швейцарія объявляется нейтральною, т. е. не принадлежащею ни къ которой сторонѣ.

Кантоны, составляющіе Швейцарскій Союзъ, суть: 13 первоначальныхъ: *Швицъ* (Schwitz, Schwyz), *Ури* (Uri, Uri), *Унтервальденъ* (Unterwald, Unterwalden), *Луцернъ* (Lucerne, Luzern), *Цюрихъ* (Zurich, Zürich), *Цугъ* (Zug, Zug), *Гларусъ* (Glaris, Glarus), *Бернъ* (Berne, Bern), *Солотурнъ* (Soleure, Soloturn), *Фрейбургъ* (Fribourg, Freiburg); *Базель* (Bâle, Basel), *Шафгаузенъ* (Schaffouse, Schafhausen) и *Аппенцель* (Appenzel, Appenzel). Въ 1803 приступили: *Санктъ-Галленъ* (St. Gall, St. Gallen), *Граубюнденъ* (les Grisons, Graubünden), *Аарган* (Argovie, Aargau), *Тургау* (Thurgovie, Thurgau), *Тессинъ* (Tessin, *Tessino*, Tessin) и *Ваадтъ* (Vaud, Waadt). Въ 1815: *Валлисъ* (Valais, Wallis), *Нефшатель* (Neufchatel, Neuenburg) и *Женева* (Genève, Genf).

Самые большіе изъ сихъ кантоновъ суть: Берић съ 170 кв. м. и 370,000 ж.; Граубюнденъ, 140 кв. м. и 80,000 ж., Валлисъ 95 кв. м., 70,000 ж.; Ваадтъ, 70 кв

Видъ Швейцарскій.

м., 180,000 ж. Самые малые Аппенцель, 10 кв. м. 55,000 ж.; Шафгаузенъ, 8 кв. м., 30,000 ж.; Женева, 4 кв. м., 60,000 ж.; Цугъ, 6 кв. м., 15,000 ж. Базельскій Кантонъ недавно раздѣлился на два: городской и сельскій. Нефшательскій (бывшее княжество) принадлежитъ Королю Прусскому.

Важнѣйшіе города: *Бернъ* (Berne, Bern), на Ааръ, съ 19,000 ж. Древній соборъ. Университетъ, библіотека, музей. Фабрики и торговля. Близъ города мѣстечко *Гофвиль* (Hofwyl), въ которомъ учреждена земледѣльческая школа Фелленбергомъ. Въ Бернскомъ Кантонѣ находятся въ горахъ (das Berner Oberland) самыя любопытныя мѣста швейцарской природы и жизни: въ *Лаутербруненской* Долинѣ водопадъ *Штауббахъ* (Staubbach), въ долинѣ *Гасли* (Hasly), *Рейхенбахскій*. Въ *Гриндельвальдской* Долинѣ, ледники. — *Цюрихъ* (Zurich, Zürich) на Лиммать и Цюрихскомъ Озерѣ, съ 14,000 ж. Многія учебныя заведенія. Университетъ. Фабрики. Торговля. Въ здѣшнемъ кантонѣ, при Лауфенѣ, находится Рейнскій Водопадъ.—*Луцернъ* (Lucerne, Luzern), на берегу Рейсы и озера, съ 7000 жит. Достойный примѣчанія мостъ. Памятникъ Швейцарцамъ, погибшимъ въ Парижѣ, въ 1792 году.—*Женева* (Genève, Genf), при выходѣ рѣки Роны изъ Женевскаго Озера, съ 28,000 ж. Прекрасное мѣстоположеніе. Академія и многія другія

учебныя заведенія. Главное мѣсто часовыхъ фабрикъ, также шляпныхъ, шелковыхъ и т. п. Мѣсто жительства многихъ иностранцевъ. — *Лозанна* (Lausanne), на берегу Женевскаго Озера, съ 15,000 ж. Академія. Винодѣліе. Живописное мѣстоположеніе. Множество иностранцевъ. — *Базель* (Bâle, Baſel), на Рейнѣ, съ 17,000 ж. Университетъ. Общество миссіонеровъ. Шелковыя, ленточныя, хлопчатобумажныя и другія фабрики. Торговля. — Еще достойна замѣчанія въ Швейцаріи, въ Кантонѣ Швицѣ, деревня *Кюснахтъ* (Küßnacht), при Озерѣ Лѣсныхъ Городовъ, и часовня Вильгельма Телля, также на берегу озера, въ Кантонѣ Ури. Тамъ же грозное ущеліе *Урзеренское* (Urſerenloch), и знаменитый *Чортовъ Мостъ* (Teufelsbrücke). — Исполинскія дороги въ Италію.

Историческія мѣста: ***Базель:*** **соборъ съ 1431 до 1448 г. Миръ Франціи съ Пруссіею и Испаніею, въ 1795 году. —** ***Цюрихъ:*** **союзъ въ 1815.—Гора** ***Сенъ-Бернардъ:*** **переходъ Бонапарта, въ 1800 году.—***Грансонъ* **и** ***Муртенъ*****, побѣды Швейцарцевъ надъ Карломъ Смѣлымъ, въ 1476 году. —** ***Лаупенъ*****, побѣда, одержанная Бернцами, въ 1339 году. —** ***Семпахъ*****, побѣда Швейцарцевъ надъ Австрійцами, въ 1386 г. —** ***Моргартенъ*****, побѣда же въ 1315 году.—***Нефельсъ* (Näfels), **въ 1388 г. —** ***Брунненъ*****, вѣчный союзъ въ 1315 г. —** ***Альторфъ*****,** ***Кюснахтъ*****,** ***Грютли*****, извѣстны въ войнѣ за независимость Швейцаріи. —** ***Урзеренское Ущеліе*****,** ***Чортовъ Мостъ*** **и** ***Муттенская Долина*****: подвиги Русскихъ, подъ начальствомъ Суворова, въ 1799 г.**

ГЕРМАНІЯ.

§ 88. *Германія* (l'Allemagne, Deutſchland), одна изъ пространнѣйшихъ земель Европы, граничитъ съ Даніею, Пруссіею, Россіею, Краковскою Областью, Галиціею, Венгріею, Кроаціею, Италіею, Швейцаріею, Франціею и Нидерландами. На сѣверѣ прилегаютъ къ Германіи Нѣмецкое и Балтійское Моря, на югѣ Адріатическое. Длина

отъ юга къ сѣверу 150, широта отъ востока къ западу 140 миль. Все пространство 11,600 кв. миль. Южная и средняя часть Германіи очень высоки, и состоятъ частію изъ возвышенныхъ равнинъ (Баварія лежитъ на 1000 или даже на 1800 футовъ выше морской поверхности), частію же изъ собственно гористыхъ странъ. Сѣверная часть, совершенно плоская, постепенно понижается къ морю; по ней тянутся только небольшія цѣпи холмовъ, отъ 200 до 500 футовъ вышиною. Долины и возвышенныя равнины плодородны, по низменности состоятъ, большею частію, изъ песчаныхъ степей и болотъ; однако же и тамъ встрѣчаются лѣса и полосы плодоносной земли. На югѣ возвышается вѣтвь *Альпійскихъ Горъ*; по срединѣ Германіи, отъ востока къ западу, простираются *Средне-Германскія Горы*: начинаясь отъ Карпатовъ, въ Моравіи и Силезіи, онѣ проходятъ чрезъ Богемію, Саксонію, Гессенъ, Нассау, и въ Прусскихъ и Баварскихъ Прирейнскихъ Земляхъ, соединяются съ Французскими Вогезами. Отдѣльныя цѣпи сихъ горъ носятъ различныя названія: въ Богеміи и Силезіи *Судеты* (die Sudeten) и *Исполинскія Горы* (das Rieſengebirge); въ Богеміи и Саксоніи *Рудныя Горы* (das Erzgebirge); въ Моравіи: *Моравскія Горы* (das Mähriſche Gebirge); въ Баваріи *Сосновыя Горы* (das Fichtelgebirge); въ Саксоніи *Тюрингенскій Лѣсъ* (der Thüringer Wald); въ Ганноверѣ и Брауншвейгѣ *Гарцъ* (der Harz); въ Нассаускомъ Герцогствѣ *Таунусъ* (der Taunus). Между этими горами и Альпами находится *Шварцвальдъ* (der Schwarzwald), *Суровый Альпъ* (der rauhe Alp) и *Богемскій Лѣсъ* (der Böhmerwald). На сѣверѣ *Вестфальскія Горы*.—Въ сихъ хребтахъ высочайшія горы суть: въ Альпахъ: *Ортлесъ* (Ortles), 12,000 футовъ; въ Исполинскихъ Горахъ: *Шнеекуппе* (die Schneekuppe), 5,000 футовъ; въ Шварцвальдѣ: *Фельдбергъ* (der Feldberg), 4,600 ф.; въ Моравскихъ Горахъ: *Шнеебергъ* (der Schneeberg), 4,200 ф.; въ Рудныхъ Горахъ: *Кейльбергъ* (der

Keilberg), 3,900 ф. ; въ Богемскомъ Лѣсу : *Арберъ* (der Arber); въ Дикомъ Альпѣ : *Розбергъ* (der Rosberg), 3000 ф. ; въ Сосновыхъ Горахъ : *Шнеебергъ* (der Schneeberg), 3,600 ф.; въ Гарцѣ: *Брокенъ* (der Brocken) 3,500 ф.

Значительнѣйшія равнины Германіи суть: 1) вся сѣверная часть (низменность); 2 средняя часть Баваріи (возвышенная равнина). Болота встрѣчаются: 1) въ Ольденбургѣ, Голстиніи и въ сѣверной части Ганноверскаго Королевства; 2) въ Бранденбургіи, на Одерѣ и Шпрее; 3) въ Баваріи, на Дунаѣ и Изарѣ. Всѣ германскія горы покрыты густыми лѣсами; менѣе всего лѣсовъ въ сѣверной Германіи, къ востоку отъ Эльбы, между Рейномъ и Везеромъ; между Везеромъ и Эльбою они уже значительнѣе.

Германія лежитъ при трехъ моряхъ : 1) *Нѣмецкое Море* образуетъ въ берегахъ ея три залива : лиманъ *Везера*, лиманъ *Ядыі* (die Jahde) и *Доллартскій Заливъ* (der Dollart). 2) На берегахъ *Балтійскаго Моря* находятся *Штеттинскій Заливъ* , лиманъ при устьѣ *Травы* и *Кильскій Заливъ* (der Kieler Fohrd). 3) *Адріатическое Море* образуетъ *Тріестскій* и *Кварнерскій* (Quarnero) Заливы. Проливы суть: *Гёллень* (Sõllen), между островомъ Рюгеномъ и Померaніею , и *Фемаръ-Зундъ* (Fehmar-Sund) между Голстиніею и островомъ Фемарномъ.—Германскіе острова суть : 1) на Балтійскомъ Морѣ: *Узедомъ* (Usedom) и *Воллинъ* (Wollin), *Рюгенъ* (Rügen) и *Фемарнъ* (Fehmarn) ; 2) на Нѣмецкомъ Морѣ: Остфризскіе и Ольденбургскіе Острова: *Нордернейі* (Norderney), *Вангероогъ* (Wangeroog) и др. *Гельголандъ* (Helgoland). Фемарнъ принадлежитъ Даніи, а Гельголандъ Англіи. Озеръ въ Германіи много. Величайшее есть *Боденское Озеро* (der Bodensee, le lac de Costance) на швейцарской границѣ (8 миль длины) ; *Химское Озеро* (Chiemsee), въ Баваріи ; извѣстное *Циркницкое Озеро* (der Zirknitzer-See), въ Крайнѣ. Въ особенности богаты озерами

Богемія, Моравія, южная Баварія, Голстинія и сѣверныя провинціи между Эльбою и Одеромъ.

Склонъ Германіи преимущественно идетъ къ сѣверу. Въ Балтійское Море впадаютъ рѣки: *Одеръ* съ *Вартою*; въ Нѣмецкое Море: *Эльба* съ *Молдавою* (Moldau), *Мульдою* (Mulde), *Саалою* (Saale) и *Гавелемъ* (Havel); *Везеръ* съ *Верою*, *Фульдою* и *Аллеромъ*; *Эмсъ* съ *Газою* (Hase), *Рейнъ* съ *Некаромъ*, *Майномъ*, *Ланою* (Lahn), *Липпою* (Lippe) и *Мозелемъ*. Къ востоку течетъ только *Дунай* съ *Лехомъ*, *Изаромъ*, *Инномъ*, *Моравою* (March), *Мурою* (Mur), *Савою* (Sau) и *Дравою* (Drau). Къ югу, въ Адріатическое Море, течетъ *Адижъ* (Etsch) съ *Эйзакомъ* (Eisack). — Прибрежныя рѣки: а) Балтійскаго Моря: *Леба* (Leba), *Столпе* (Stolpe), *Персанта* (Persante), *Рега* (Rega), *Пеена* (Peene) и *Рекенитъ* (Reckenitz) въ Помераніи; *Варновъ* (Warnow), въ Мекленбургѣ: *Трава* (Trave), въ Голстиніи; б) Нѣмецкаго Моря: *Эйдеръ* (Eider), въ Голстиніи; *Яда* (Jahde), въ Ольденбургѣ; в) Адріатическаго Моря: *Изонцо* (Isonzo), въ Крайнѣ.

Германія не имѣетъ такихъ значительныхъ каналовъ, какъ Англія, Франція или Россія. Главнѣйшіе суть: *Мюльрозскій Каналъ* (Müllroser Graben), соединяющій Шпрее съ Одеромъ; *Эйдерскій Каналъ* (Eider-Kanal), составляющій сообщеніе между Эйдеромъ и Балтійскимъ Моремъ; *Штекницкій Каналъ* (Stecknitzer Kanal), соединяющій Эльбу съ Травою, и *Эмсскій Каналъ* (Ems Kanal) въ Ганноверѣ.

Климатъ въ Германіи умѣренный. Зимою бываютъ иногда, въ особенности на сѣверѣ, сильныя стужи, но обыкновенно лѣтняя теплая погода стоитъ постоянно отъ четырехъ до пяти мѣсяцевъ. Пріятнѣе всего климатъ въ странахъ, лежащихъ по берегамъ Дуная и Рейна. Южная часть, по причинѣ возвышающихся тамъ Альпійскихъ Горъ, суровѣе; только въ самой южной части Тироля и на берегу Адріатическаго Моря господ-

ствуетъ умѣренный жаръ , какъ въ сѣверной Италіи ; тамъ поспѣваютъ оливки.

Произведенія всѣхъ царствъ природы находятся въ Германіи въ изобиліи , и многія вывозятся за границу. Лошади въ особенности хороши въ Голстиніи, Ганноверѣ и Мекленбургѣ ; ословъ мало, и тѣ водятся только въ гористыхъ странахъ ; рогатый скотъ въ особенности въ Голстиніи, Ольденбургѣ, Мекленбургѣ и въ южныхъ гористыхъ странахъ ; овцы вездѣ во множествѣ , особенно хороши въ Саксоніи, Бранденбургіи, Богеміи и Силезіи ; дичь во всѣхъ лѣсахъ; дикія козы на Альпахъ; хищные звѣри , дикія кошки ; волковъ мало ; медвѣди только въ Альпахъ ; рыси только въ Богемскомъ Лѣсу ; лисицы , куницы , хорьки , ласточки ; хомяки часто причиняютъ опустошенія въ Саксоніи; выдры; бобры рѣдки и дурной породы ; тюлени есть въ Нѣмецкомъ Морѣ ; ястреба и орлы въ горахъ и лѣсахъ, въ особенности на югѣ; фазаны преимущественно въ Богеміи; жаворонки (лейпцигскіе), аисты на сѣверѣ ; дрохвы, глухари, тетерева, кулики, множество другихъ дикихъ птицъ и всѣ европейскія пѣвчія птицы. Въ особенности много разводятъ канареекъ въ Тиролѣ и въ Гарцѣ. Моря , озера и рѣки Германіи изобилуютъ рыбою. Полезныя насѣкомыя суть: пчелы во всей Германіи , преимущественно въ степныхъ странахъ (въ Люнебургѣ); шелковичные черви нынѣ очень распространяются, только на самомъ югѣ. Германія имѣетъ прекрасные лѣса, и богата хлѣбомъ и овощами ; миндаль и каштаны родятся только въ Тиролѣ и въ южныхъ прирейнскихъ земляхъ ; виноградъ растетъ во всей южной половинѣ, въ особенности на берегахъ Рейна, Майна и Мозеля; ленъ повсюду , преимущественно же въ Силезіи , Ганноверѣ и Вестфаліи ; хмѣль въ Богеміи и Брауншвейгѣ; табакъ въ Саксоніи, Бранденбургіи, Баваріи , Гессенѣ и др. ; пряныя растенія , какъ-то : анисъ,

тимонъ, укропъ, солодковый корень, въ Саксоніи, Австріи, Баваріи; красильныя растенія: крапъ, вайда, шафранъ, сафлоръ, въ Австріи и Саксоніи.—Не менѣе того богата Германія минералами: золота не много (въ Австріи); промывное золото въ Рейнѣ и Мозелѣ; много серебра (въ Рудныхъ Горахъ, въ Гарцѣ); олово (въ Богеміи); ртуть (въ Карніоліи); желѣза много почти во всѣхъ горахъ, также свинца и мѣди; мышьякъ, цинкъ и гальмей, въ Силезіи; прекрасные строевые камни; песчаникъ въ Саксоніи; мраморъ; сѣра, купоросъ, квасцы, селитра. Различные драгоцѣнные каменья, прекрасная глина (лучшая фарфоровая глина въ Саксоніи); валяльная глина; соль въ большомъ количествѣ; много каменнаго угля и торфа. Въ Германіи находится нѣсколько сотъ минеральныхъ источниковъ, купаленъ и цѣлебныхъ ключей; нѣкоторые изъ нихъ извѣстны во всей Европѣ, какъ напримѣръ: *Эгерскіе*, *Карлсбадскіе*, *Маріенбадскіе*, *Теплицкіе*, *Баденскіе*, *Эмсскіе*, *Висбаденскіе*, *Зельтерсскіе*, *Киссингенскіе*, *Пирмонтскіе* и *Пенндорфскіе*. Морскія купальни въ *Добберанѣ*, *Травемюндѣ*, *Куксгавенѣ* и *Нордернеѣ*.

Нѣмцы (les Allemands, die Deutſchen), происходящіе прямо отъ древнихъ Германцевъ, извѣстны своимъ трудолюбіемъ, постоянствомъ, точностью, праводушіемъ, честностью, бережливостью, кротостью нрава, храбростью на войнѣ, великими услугами, которыя они оказали по всѣмъ отраслямъ наукъ. Важнѣйшія изобрѣтенія новыхъ временъ, (книгопечатаніе, карманные часы, порохъ) сдѣланы въ Германіи. Недостатки ихъ суть неповоротливость, грубость, педантство и излишнее равнодушіе къ отечественному. Нѣмцы живутъ во многихъ другихъ странахъ Европы и въ иныхъ частяхъ Свѣта.

Жителей въ Германіи считается 36 милліоновъ. Народонаселеніе отдѣльныхъ провинцій очень различно; многолюдніе всѣхъ Силезія, Богемія, Виртембергія, Саксо-

нія и прирейнскія земли; мало населены сѣверный Ганноверъ и Ольденбургъ. Всѣ жители Германіи, за исключеніемъ Евреевъ, суть Христіане; на югѣ большая часть Исповѣданія Католическаго, на сѣверѣ Протестантскаго. Лютеране и Реформаты соединились въ нѣкоторыхъ странахъ Германіи въ одну Евангелическую Христіанскую Церковь. Также находятся въ Германіи Гернгуты, или Евангелическіе Братья, Квакеры и Меннониты. Кромѣ Нѣмецкаго Языка, раздѣляющагося на два главныя нарѣчія, Верхне-Нѣмецкое и Нижне-Нѣмецкое, употребляется въ Богеміи Богемскій Языкъ (Славянскаго Семейства, какъ и Вендскій, въ Лузаціи); на самомъ югѣ Италіянскій Языкъ, а по ту сторону Рейна Французскій. Главнѣйшія занятія Нѣмцевъ суть: землепашество и скотоводство, разведеніе овощей и винограда; шелководство только на крайнемъ югѣ; пчеловодство; горное дѣло; фабрики: болѣе всего фабрикъ въ Силезіи, австрійскихъ владѣніяхъ, Саксоніи и прусскихъ прирейнскихъ провинціяхъ, менѣе всего въ сѣверной Германіи. Торговля чрезвычайно значительна. Ни въ какой другой землѣ не распространено просвѣщеніе въ такой степени, какъ въ Германіи; нигдѣ нѣтъ столько университетовъ, семинарій и другихъ училищъ, ученыхъ обществъ и иныхъ заведеній. Знаменитѣйшіе университеты Германіи находятся въ Прагѣ, Вѣнѣ, Гейдельбергѣ, Лейпцигѣ, Іенѣ, Гёттингенѣ, Мюнхенѣ, Тюбингенѣ, Берлинѣ, Бреславлѣ, Галлѣ и Боннѣ. Славнѣйшія библіотеки въ Вѣнѣ, Гёттингенѣ, Мюнхенѣ, Берлинѣ, Дрезденѣ, Вольфенбюттелѣ и Штутгартѣ. Богатѣйшія собранія произведеній искусствъ и природы въ Вѣнѣ, Берлинѣ, Дрезденѣ, Гамбургѣ, Гёттингенѣ, Мюнхенѣ, Касселѣ, Готѣ. Значительнѣйшіе ботаническіе сады находятся въ Вѣнѣ, Гёттингенѣ, Берлинѣ, Ганноверѣ, Веймарѣ. Отличныя обсерваторіи въ Берлинѣ, Гёттингенѣ, Прагѣ, Готѣ. Богатѣйшія

картинныя галереи суть вѣнскія, мюнхенская, дрезденская, берлинская и кассельская.

Древняя *Германская*, или такъ называемая *Римская Имперія*, (das alte Deutſche, ſogenannte Römiſche Reich) была до 1806 года избирательнымъ государствомъ, коего Императоръ избираемъ былъ Курфирстами (Kurfürſten, électeurs). Она состояла изъ курфиршествъ, герцогствъ, княжествъ, маркграфствъ, ландграфствъ, архіепископствъ, епископствъ и вольныхъ городовъ. Владѣтели сихъ земель и начальства городовъ составляли сеймъ (Reichstag, la diète), собиравшійся въ Регенсбургѣ. — Въ 1806 году сей союзъ разстроился. Нѣкоторыя владѣнія Германской Имперіи составили *Рейнскій Союзъ* (der Rheinbund, la confédération du Rhin), подъ покровительствомъ Франціи.—По изгнаніи Французовъ государи Германіи составили, въ 1814 и 1815 году, на Вѣнскомъ Конгресѣ, нынѣшній *Германскій Союзъ* (der Deutſche Bund, la confédération Germanique), состоящій изъ слѣдующихъ тридцати осьми государствъ: 1) Имперія Австрійская. 2) Пять Королевствъ: Прусское, Баварское, Саксонское, Ганноверское и Виртембергское. 3) Одно Курфиршество: Гессенъ-Кассельское. 4) Семь Великихъ Герцогствъ: Баденское, Гессенъ-Дармштадтское, Луксембургское, Саксенъ-Веймарское, Мекленбургъ-Шверинское, Мекленбургъ-Стрелицкое и Ольденбургское. 5) Девять Герцогствъ: Голстинское, Брауншвейгское, Нассауское, Саксенъ-Кобургъ-Готское, Саксенъ-Альтенбургское, Саксенъ-Мейнингенъ-Гильдбурггаузенское, Ангальтъ-Дессауское, Ангальтъ-Бернбургское и Ангальтъ-Кётенское. 6) Десять Княжествъ: Липпе-Детмольдское, Шаумбургъ-Липпское, Вальдекское, Шварцбургъ-Рудольштадское и Зондерсгаузенское, Гогенцоллернъ-Гехингенское и Сигмарингенское, Рейсское старшей и младшей линіи, и Лихтенштейнское. 7) Одно Ландграфство: Гессенъ-Гомбургское. 8) Четыре вольные города:

Гамбургъ, Любекъ, Бременъ и Франкфуртъ. Посланники сихъ 38 государствъ собираются, для совѣщаній, во Франкфуртѣ на Майнѣ. Это собраніе называется *сеймомъ Союза* (Bundestag).

Пространство и народонаселеніе важнѣйшихъ германскихъ государствъ есть слѣдующее:

Австрія	3,700	кв. м.	11,500,000 ж.
Пруссія	3,350	— —	10,500,000 —
Баварія	1,400	— —	4,250,000 —
Ганноверъ	700	— —	1,700,000 —
Виртембергія	350	— —	1,600,000 —
Саксонія	270	— —	1,500,000 —
Баденъ	280	— —	1,200,000 —
Мекленбургъ-Шверинъ . .	220	— —	460,000 —
Гессенъ-Кассель	220	— —	650,000 —
Голстинія и Лауэнбургъ .	170	— —	460,000 —
Гессенъ-Дармштадтъ . . .	150	— —	750,000 —
Ольденбургъ	120	— —	270,000 —
Луксембургъ	110	— —	320,000 —
Нассау	100	— —	370,000 —
Саксенъ-Веймаръ	70	— —	240,000 —
Брауншвейгъ	70	— —	260,000 —
Мекленбургъ-Стрелицъ . .	50	— —	85,000 —
Саксенъ-Кобургъ	45	— —	130,000 —
Саксенъ-Мейнингенъ . . .	43	— —	140,000 —
Саксенъ-Альтенбургъ . .	25	— —	115,000 —
Вальдекъ	22	— —	60,000 —
Липпе-Детмольдъ	21	— —	75,000 —
Рейссъ, младшей линіи . .	21	— —	58,000 —

Прочія государства имѣютъ не болѣе 20 квадр. миль, и менѣе 50,000 жит. Въ Гамбургской Области однако же 155,000 жит. Наименьшее государство, Лихтенштейнъ, имѣетъ, на $2^1/_2$ кв. миляхъ, 5,600 жителей.



Дворцовыя Ворота, въ Вѣнѣ.

I. Имперія Австрійская.

Австрійская Имперія (das Kaiſerthum Oeſterreich, l'empire d'Autriche), состоитъ, въ Германіи, изъ Эрцгерцогства Австріи, Герцогства Штиріи, Королевства Иллиріи, Графства Тироля и Королевствъ Богеміи и Моравіи. Внѣ Германіи, принадлежатъ ей: Королевство Венгрія съ Трансилваніею, Кроаціею и Далмаціею, Королевство Галиція, и въ Италіи Королевство Ломбардо-Венеціянское. Всѣ владѣнія Австрійской Монархіи занимаютъ пространство въ 12,000 кв. миль, и имѣютъ 33 милл. жителей. Германскія ея земли, на пространствѣ 3700 кв. миль, имѣютъ 11,500,000 жителей.

Въ германскихъ владѣніяхъ Австріи находятся слѣдующіе города: 1) Въ *Эрцгерцогствѣ Австрійскомъ* (Erzherzogthum Oeſterreich, l'archiduché d'Autriche): *Вѣна* (Wien, Vienne), на рукавѣ Дуная, съ 340,000 ж., резиденція Императора и пребываніе верховныхъ правительственныхъ мѣстъ имперіи, состоитъ изъ собственнаго города, окруженнаго бастіонами, валами и гласисомъ (превращенными нынѣ въ гульбище), и изъ тридцати четырехъ предмѣстій, обведенныхъ стѣною. Городъ построенъ неправиль-

Прага.

но, но имѣетъ много великолѣпныхъ зданій. Достойны вниманія: великолѣпныя Дворцовыя Ворота (Burgthor), площадь съ конною статуею Императора Іосифа II; Императорскій Дворецъ (Burg), съ библіотекою въ 300,000 томовъ и собраніями произведеній природы, искусствъ, древностей и промышлености. Готическая Церковь Св. Стефана, съ высокою башнею. Прекрасная Церковь Св. Карла Борромейскаго. Императорскія конюшни, арсеналъ, огромная больница, инвалидный домъ на 800 чел.; университетъ, политехническій институтъ, и многія другія ученыя и учебныя заведенія; картинныя галереи во дворцѣ Бельведерѣ и нѣсколько частныхъ. Болѣе двухъ сотъ фабрикъ. Важная торговля съ Турціею. Пароходство по Дунаю до Чернаго Моря. Увеселительные замки *Шёнбруннъ* (Schönbrunn) и *Лаксенбургъ* (Laxenburg). — *Баденъ* (Baden), съ знаменитыми теплицами. — *Линцъ* (Linz) на Дунаѣ, съ 24,000 ж. Фабрики.—*Зальцбургъ* (Salzburg), на Зальцахѣ, съ 11,500 ж. Соборъ. Дворецъ.—*Галлейнъ* (Hallein), на Зальцахѣ, съ 500 ж. Важныя соляныя копи. Золотые рудники въ близлежащихъ горахъ. — *Гаштейнъ* (Gastein), цѣлительный источникъ въ горахъ. — *Аспернъ* (Aspern), и *Ваграмъ* (Wagram), деревни близъ Вѣны, прославившіяся сраженіями въ 1809 году. — 2. Въ *Герцогствѣ Штиріи* (Herzogthum Steiermark, le duché de Styrie): *Грецъ* (Grätz), на Мурѣ, съ 42,000 ж. Университетъ и му-

Монументъ при Кульмѣ.

зей. *Иннерѣбергъ*, или *Эйзенерцъ* (Innernberg, oder Eiſenerz), съ большими желѣзными заводами. 3. Въ Королевствѣ *Иллиріи* (Königreich Illyrien, le royaume d'Illyrie): а) Герцогство *Каринтія* (Kärnthen, la Carinthie): *Клагенфуртъ* (Klagenfurth), на Гланѣ, съ 10,000 ж. Фабрики. — *Блейбергъ* (Bleiberg), съ важными свинцовыми рудниками. — б) Герцогство *Карніолія*, или *Крайнъ* (Krain, la Carniole): *Лайбахъ* (Laibach), близъ Савы, съ 12,000 ж., торговый и фабричный городъ. — *Идрія* (Idria), знаменитые ртутные рудники.—*Адельсбергъ* (Adelsberg). Примѣчательная пещера. Циркницское Озеро, въ 3 квадр. мили. в) *Тріестская Губернія* (Gubernium von Trieſt): *Тріестъ* (Trieſt, Trieste), цвѣтущій приморскій и торговый городъ на Адріатическомъ Морѣ, съ 50,000 ж. — *Гёрцъ* (Görz, Gorizia), въ Фріулѣ, на Изонцѣ, 9,000 ж. 4. Въ Графствѣ *Тиролъ*

(Grafſchaft Tyrol, le comté du Tyrol): *Инсбрукъ* (Innsbruck), на Инѣ, съ 15,000 ж., и университетомъ.—*Галлъ* (Hall), большія соляныя варницы.—*Боценъ* (Botzen, по-ит. *Bolzano*), на Эйзакѣ, 8,000 ж. Шелководство, ярмарки, торговля съ Италіею.—*Тріентъ* (Trient, Trente), на Адижѣ, съ 14,500 ж. Торговля. Шелковыя фабрики. Посреди Тироля лежитъ гора *Бреннеръ* (Brenner). 5. Въ Королевствѣ *Богеміи* (Kônigreich Bôhmen, le royaume de Bohême): *Прага* (Prag, Prague) на Молдавѣ, съ 120,000 ж. Большой дворецъ на горѣ, называемой Градживъ; великолѣпная соборная церковь. Университетъ, учрежденный въ 1348 году. Много фабрикъ, важная торговля.—*Рейхенбергъ* (Reichenberg), на Нейсѣ, съ 11,000 жит. Цвѣтущія суконныя, чулочныя и полотняныя фабрики. — *Будвейсъ* (Budweis), на Молдавѣ, съ 30,000 жит. Желѣзная дорога въ Австрію. — *Эгеръ* (Eger), *Тёплицъ* (Töplitz), *Маріенбадъ* (Marienbad) и *Карлсбадъ* (Karlsbad), знаменитыя цѣлебныя воды. Близъ Теплица деревня *Кульмъ*, съ монументомъ побѣды 18 Августа 1813 г. Союзниковъ надъ Французами. 6. Въ Маркграфствѣ *Моравіи* (die Markgrafſchaft Mähren, le margraviat de Moravie): *Ольмюцъ* (Olmütz), на Моравѣ, съ 18,000 ж. Крѣпость. Университетъ.—*Брюнъ* (Brünn), на Шварцѣ, съ 35,000 ж. По близости находится мѣстечко *Аустерлицъ* (Austerlitz), извѣстное по сраженію, происходившему тамъ въ 1805 г.—*Иглау* (Iglau), съ 14,000 ж. Много суконныхъ фабрикъ. — *Троппау* (Troppau), съ 12,000 ж., главный городъ австрійской части Силезіи, съ фабриками.

II. Королевство Прусское.

Королевство Прусское (das Kônigreich Preußen, le royaume de Prusse) состоитъ изъ собственнаго Королевства Пруссіи (см. особую статью) и изъ владѣній прусскихъ въ Германіи. Сіи послѣднія, раздѣленныя промежуточными



Монументъ на Крейцбергѣ, близъ Берлина.

землями (ганноверскими, брауншвейгскими и гессенскими) на области восточныя и западныя, суть: восточныя: *Бранденбургія*, *Силезія*, *Померанія* и *Саксонія*, и западныя: *Вестфалія*, *Юлихъ*, *Клеве и Бергъ*, и *Прирейнскія Провинціи*. Всѣ владѣнія Прусскаго Короля занимаютъ пространство въ 5000 кв. миль, и имѣютъ $13^1/_2$ милліоновъ жителей. Въ германскихъ владѣніяхъ Пруссіи, занимающихъ 3,300 кв. м. пространства, $10^1/_2$ м. жителей. Важнѣйшіе города: 1) Въ провинціи *Бранденбургіи* (Brandenburg, Brandebourg): *Берлинъ* (Berlin), главный городъ государства, на Шпрее, съ 250,000 жит., резиденція Короля и мѣстопребываніе важнѣйшихъ государственныхъ мѣстъ, хорошо выстроенъ, особенно части его, называемыя *Новымъ Городомъ* (Neustadt) и *Фридриховымъ Городомъ* (Friedrichsstadt). Площади украшены статуями знаменитыхъ прусскихъ генераловъ. Липовая Улица. Бранденбургскія Ворота. Королевскій Дворецъ. Арсеналъ. Биржа. Университетъ съ большою библіотекою. Музей съ художественною галереею. Академіи наукъ и художествъ, обсерваторія, семь гимназій,



Глиптотека въ Мюнхенѣ.

военныя и другія училища. Три театра. Множество фабрикъ. Славный чугунный заводъ. Звѣринецъ. Монументъ войнъ 1813 и 1814 годовъ на Крестовой Горѣ (Kreuzberg). — *Потсдамъ* (Potsdam), на Гавелѣ, съ 30,000 ж., правильно выстроенный городъ, съ четырьмя королевскими дворцами и большимъ военно-сиротскимъ домомъ. Изъ дворцевъ достоинъ вниманія *Сансъ-Суси* (Sans-Souci), любимое мѣсто пребыванія Фридриха Великаго. Гробница сего государя въ гарнизонной церкви. Прекрасный Павлиній Островъ.—*Шпандау* (Spandau), крѣпость на Шпрее и Гавелѣ. — *Гросберенъ* (Großberen), деревня, при которой происходило, въ 1813 году, кровопролитное сраженіе.— *Франкфуртъ* на Одерѣ (Frankfurt an der Oder, Francfort sur l'Oder), съ 23,000 ж. Фабрики. Ярмарки. 2) Въ *Помераніи* (Pommern, Poméranie): *Штеттинъ* (Stettin) на Одерѣ, крѣпость и приморскій торговый городъ, съ 30,000 ж. Острова: *Рюгенъ* (Rügen), *Узедомъ* (Usedom) съ городомъ *Свинемюнде* (Swinemünde), и *Волинъ* (Wollin). — *Кольбергъ* (Kolberg), крѣпость на Персантѣ, съ 7,000 ж. Морскаяторговля. — *Стральзундъ* (Stralsund), на Гёлленѣ, въ бывшей Шведской Помераніи, съ 15,000 ж. Крѣпость и приморскій торговый городъ.—*Грейфсвальде* (Greifswalde), съ 9 000 ж. Университетъ.—3) Въ *Силезіи* (Schlesien, Silésie): *Бреславль* (Breslau), на Одерѣ, съ 90,000 ж. Университетъ. Дѣятель-

Пинакотека въ Мюнхенѣ.

ная торговля. Ярмарки, много фабрикъ. — *Эльсъ* (Delß), съ 5,000 ж., въ княжествѣ того же имени, принадлежащемъ Герцогу Брауншвейгскому. Крѣпости: *Глогау* (Glogau), на Одерѣ, съ 11,000 ж., и *Нейсса* (Neiſſe) на Нейсѣ, съ 11,000 ж. — *Лигницъ* (Liegnitz), на Кацбахѣ, съ 10,000 ж. и съ суконными фабриками.—При *Вальштатѣ* (Wahlſtadt) одержана знаменитая побѣда Блюхеромъ въ 1813 году.—*Гёрлицъ* (Görlitz), на Нейсѣ, съ 12,500 жит. Суконныя и полотняныя фабрики. — 4) Въ *Саксоніи* (Sachſen): *Магдебургъ* (Magdeburg) на Эльбѣ, съ 48,000 ж. Сильная крѣпость. Прекрасный соборъ. Важная торговля и много фабрикъ. Большія соляныя копи въ *Шёнебекѣ* (Schönebeck), на Эльбѣ.—*Гальберштадтъ* (Halberſtadt), на Голцеммѣ, съ 18,000 жит. Фабрики. Гора *Брокенъ* (Brocken) близъ коей лежитъ городъ *Вернигероде* (Wernigerode). — *Виттенбергъ* (Wittenberg) крѣпость на Эльбѣ, съ 9,000 ж. Реформація въ 1517 году.—*Эйслебенъ* (Eisleben) съ 7,500 ж., мѣсто рожденія Лютера въ 1483 году.—*Галле* (Halle) на Саалѣ, съ 25,000 ж. Университетъ, знаменитыя сиротскія и учебныя заведенія. Большія соляныя варницы. — *Люценъ* (Lützen), сраженія въ 1632 и въ 1813 годахъ. — *Эрфуртъ* (Erfurt), на Герѣ, съ 24,000 жит. Сиротскій домъ. Въ окрестностяхъ разводится много зелени и пряностей. — 5) Въ *Вестфаліи* (Weſtphalen, Westphalie): *Мюнстеръ* (Mün-



Соборъ въ Регенсбургѣ.

ster), на Аа , съ 20,000 жит. Католическое высшее училище богословія. Здѣсь заключенъ знаменитый мирный трактатъ (Вестфальскій) въ 1648 году.—*Минденъ* (Minden), крѣпость на Везерѣ, съ 7,500 жит. — *Дрибургъ* (Driburg), съ минеральными источниками.—*Билефельдъ* (Bielefeld), съ 7,000 жит. Знаменитыя полотняныя фабрики и бѣлильни. *Изерлонъ* (Iserlohn), съ 7,500 жит. Много иголочныхъ, проволочныхъ и другихъ фабрикъ. 5) Въ области *Юлихъ, Клеве и Бергъ* (Jülich, Kleve, Berg, Juliers, Cléves et Berg): *Кёльнъ* (Köln, Cologne), на Рейнѣ, съ 63,000 ж. Прекрасный древній соборъ. Городъ ведетъ важную торговлю по Рейну. — *Боннъ* (Bonn), на Рейнѣ , съ 13,000 жит., имѣетъ университетъ.—*Дюссельдорфъ* (Düsseldorf), на Рейнѣ, съ 30,000 жит. Прекрасный дворецъ , значительная торговля. *Эльберфельдъ* (Elberfeld), на Випперѣ, съ 30,000 жит. Ленточныя, чулочныя, бумажныя и другія фабрики. —*Везель* (Wesel), сильная крѣпость на Рейнѣ съ 12,000 ж. — 3) Въ Великомъ Герцогствѣ *Нижне-Рейнскомъ* (Großherzogthum Niederrhein, le grand duché du Bas-Rhin): *Кобленцъ* (Koblenz, Coblence), на Рейнѣ и Мозелѣ, съ 14,000



Валгалла.

жит., ведетъ торговлю по Рейну. Знаменитыя ломки жернововъ при *Андернахъ* (Andernach) на Рейнѣ, съ 2,400 жит.—*Триръ* (Trier, Trèves), на Мозелѣ, съ 15,000 жит. Виноградники. — *Аахенъ* (Aachen, Aix-la-Chapelle), съ 37,000 жит. Гробница Карла Великаго. Теплыя воды. Важныя суконныя, мѣдныя, иголочныя и другія фабрики. —*Вецларъ* (Wetzlar), на Ланѣ, съ 4,500 жит. Здѣсь былъ встарину главный судъ Германской Имперіи.

III. Королевство Баварское.

Королевство Баварское (das Königreich Baiern, le royaume de Bavière), заключающее въ себѣ болѣе 4 милл. жителей на 1400 квадратныхъ миляхъ, состоитъ изъ собственной Баваріи и изъ Зарейнской Провинціи. Важнѣйшіе города, въ собственной Баваріи: *Мюнхенъ* (München, Munich), главный городъ королевства и резиденція Короля, на Изарѣ, съ 95,000 жит. Великолѣпный дворецъ. Университетъ. Большая библіотека. Обсерваторія. Картинная галерея (пинакотека) и собраніе древнихъ статуй (глип-

тотека). Много прекрасныхъ зданій, особенно церквей, въ готическомъ вкусѣ. Театръ. Монументъ Королю Максимиліану Іосифу.—*Рейхенгаллъ* (Reichenhall) и *Розенгеймъ* (Rosenheim), важныя соляныя варницы.—*Аугсбургъ* (Augsburg) на Лехѣ, съ 36,000 жит. Много фабрикъ и важная торговля. Объявленіе Протестантскаго Исповѣданія въ 1530 г. — *Линдау* (Lindau), на островѣ Боденскаго Озера. —*Пассау* (Passau), на Дунаѣ и Инѣ, съ 10,000 ж. Торговля и судоходство. Золотопромывальня въ Инѣ. — *Регенсбургъ* (Regensburg, Ratisbonne), на Дунаѣ, съ 25,000 жит. Старинный городъ. Мѣстопребываніе бывшаго Германскаго Сейма. Близъ Регенсбурга воздвигнутъ монументъ всѣмъ великимъ мужамъ Германіи, подъ названіемъ *Валгаллы*. — *Ансбахъ* (Ansbach), на Рецатѣ, съ 15,000 ж. — *Эрлангенъ* (Erlangen), на Регницѣ, съ 12,000 ж. Университетъ.—*Нюрнбергъ* (Nürnberg, Nuremberg), на Пегницѣ, съ 40,000 ж. Различныя фабрики и промыслы.—*Байрейтъ* (Baireuth) на Майнѣ, съ 14,000 ж.—*Бамбергъ* (Bamberg), на Регницѣ, съ 20,000 ж. Въ окрестностяхъ разводятъ много овощей и зелени. — *Вюрцбургъ* (Würzburg) на Майнѣ, съ 22,000 жит. Университетъ. Жители занимаются винодѣліемъ, торговлею и судоходствомъ. — Въ Зарейнскомъ Округѣ (Rheinkreis, cercle du Rhin): *Шпейеръ* (Speier, Spire), на Рейнѣ, съ 8,000 ж. Древній соборъ съ гробницами Германскихъ Императоровъ. — *Ландау* (Landau), крѣпость, съ 5,000 жит.

IV. Королевство Ганноверское.

Королевство Ганноверское (das Königreich Hannover, le royaume de Hanovre), съ 1,700,000 жит., на 700 кв. м. Города: *Ганноверъ* (Hannover, Hanovre), главный городъ, въ Княжествѣ Каленбергскомъ, на Лейнѣ, съ 25,000 ж. *Люнебургъ* (Lüneburg) на Ильменау, съ 12,000 ж. Важный

торгъ и соляныя копи. Въ окрестностяхъ сего города простирается *Люнебургская Пустошь* (die Lüneburger Haide). — *Целле* (Zelle), съ 10,000 жит. Высшій аппеляціонный судъ.—*Гильдесгеймъ* (Hildesheim), на Иннерстѣ, съ 15,000 жит. и прекрасною соборною церковью. — *Гёттингенъ* (Göttingen), на Лейнѣ, съ 11,000 ж. Знаменитый университетъ съ огромною библіотекою. — *Штаде* (Stade), на Швингѣ, крѣпость, съ 5,500 ж.—*Оснабрюкъ* (Osnabrück), на Газѣ, съ 12,000 жит. Заключеніе мира (Вестфальскаго) въ 1648 году.—*Аурихъ* (Aurich), съ 3,600 жит. — *Эмденъ* (Emden), на Эмсѣ, съ 12,000 жит. Приморскій торговый городъ. — *Клаусталь* (Klausthal), въ Гарцскихъ Горахъ, имѣетъ 9,000 ж. Важныя серебряныя, желѣзныя и свинцовые рудники.

V. Королевство Виртембергское.

Королевство Виртембергское (das Königreich Würtemberg, le royaume de Wurtemberg) имѣетъ, на 360 кв, миляхъ, 1,600,000 жителей.—Города: *Штутгартъ* (Stuttgart), на Незенбахѣ, главный и столичный городъ , съ 35,000 ж. Прекрасный дворецъ. Большая библіотека. Фабрики. — *Лудвигсбургъ* (Ludwigsburg) на Некарѣ, вторая резиденція, съ 10,000 жит. — *Рейтлингенъ* (Reutlingen), съ 11,000 ж. и фабриками.—*Тюбингенъ* (Tübingen), на Некарѣ, съ 7,500 жит. Университетъ.—*Ульмъ* (Ulm) на Дунаѣ , съ 14,000 жит. Древняя соборная церковь. Различные промыслы, торговля, судоходство по Дунаю. *Эльвангенъ* (Elwangen), на Яксѣ , съ 3,000 жит.—*Галлъ* (Hall), на Кохерѣ, съ 6,500 жит. Соляныя копи.

VI. Королевство Саксонское.

Королевство Саксонское (das Königreich Sachsen, le royaume de Saxe) имѣетъ, на 270 кв. миляхъ, болѣе 1,500,000 ж.

—Города: *Дрезденъ* (Dresden, Dresde), столица, на Эльбѣ, съ 65,000 жит. Великолѣпная католическая церковь. Большая библіотека. Знаменитая картинная галерея; собранія произведеній ваянія и другихъ искусствъ, и проч. Прекрасный каменный мостъ чрезъ Эльбу. — *Мейсенъ* (Meissen), на Эльбѣ, съ 7,000 жит. Древнѣйшая фарфоровая фабрика въ Европѣ.—*Бауценъ* (Bautzen), по-славянски: *Будиссинъ*, на рѣкѣ Шпрее, съ 7,000 жит., съ важными суконными и полотняными фабриками, въ области *Лузаціи* (Lausitz), населенной Вендами, народомъ славянскаго происхожденія.—*Геррнгутъ* (Herrnhut) съ 12,000 жит. Главное мѣстопребываніе Геррнгутовъ. —*Лейпцигъ*, (Leipzig, Leipsic), на Эльстерѣ, съ 40,000 жит. Важная торговля, ярмарки. Университетъ. Главное мѣсто германской книжной торговли. Сраженія въ 1631 и 1813 годахъ. *Фрейбергъ* (Freiberg), на Мульдѣ, съ 12,000 жит. Важный горный городъ, съ знаменитою горною академіею.—*Хемницъ* (Chemnitz), съ 16,000 жит. Лучшія фабрики бумажныхъ тканей. — *Плауэнъ* (Plauen), на Эльстерѣ, съ 7,700 жит. Много бумажныхъ, суконныхъ и другихъ фабрикъ.

VII. Курфиршество Гессенъ-Кассельское.

Курфиршество Гессенъ-Кассельское (das Kurfürstenthum Hessen-Kassel, l'électorat de Hesse-Cassel), на 220 кв. м., имѣетъ 650,000 жит.—Города: *Кассель* (Kassel), главный городъ на Фульдѣ, съ 28,000 жит. Прекрасный, новый городъ съ площадями. Музей, картинная галерея. Фабрики. Близъ Касселя находится *Вилгельмсгёе* (Wilhelmshöhe), одинъ изъ красивѣйшихъ увеселительныхъ замковъ Германіи, съ большими фонтанами.—*Марбургъ* (Marburg), на Ланѣ, съ 7,700 жит. Университетъ. — *Фулда* (Fulda) на Фульдѣ, съ 14,000 ж. Гробница Бонифація, обратившаго языческихъ Германцевъ въ Христіанскую Вѣру. *Ганау* (Hanau,

на Майнѣ, съ 14,000 ж. и различными фабриками. — *Ринтелыѣ* (Rinteln), на Везерѣ, съ 2,700 жит. Теплыя воды въ *Ненндорфѣ* (Nenndorf).

VIII. Великія Герцогства.

1. *Баденское* (Baden, Bade). Столица *Карлсруэ* (Karlsruhe), въ шести часахъ ѣзды отъ Рейна, городъ, построенный очень правильно, въ видѣ опахала: всѣ главныя улицы ведутъ ко дворцу. Имѣетъ 20,000 жит. — *Баденъ* (Baden, Bade), съ 3000 жит. и знаменитыми цѣлебными источниками.—*Фрейбургъ* (Freiburg), на Трейсамѣ, съ 15,000 ж. Университетъ.—*Констанцъ* (Konstanz, Constance), при Боденскомъ Озерѣ, съ 3,000 жит. Здѣсь сожженъ былъ Іоаннъ Гусъ въ 1415 году.—*Мангеймъ* (Mannheim), на Рейнѣ и Некарѣ, съ 20,000 жит., одинъ изъ самыхъ красивыхъ городовъ въ Германіи. — *Гейдельбергъ* (Heidelberg), на Некарѣ, съ 11,000 жит. Университетъ.

2. *Гессенъ-Дармштадтское* (Hessen-Darmstadt, Hesse-Darmstadt). Главный городъ *Дармштадтъ* (Darmstadt), съ 25,000 жит. Дворецъ съ большою библіотекою и арсеналъ. — *Оффенбахъ* (Offenbad), на Майнѣ, съ 7,500 жит. Много фабрикъ: дѣятельная торговля.—*Гиссенъ* (Gießen), на Ланѣ, съ 7,000 жит. Университетъ.—*Майнцъ* (Mainz, Mayence), древній городъ, сильная крѣпость, на Рейнѣ, съ 34,000 жит. Важная торговля. Изобрѣтеніе книгопечатанія Гуттенбергомъ.—*Вормсъ* (Worms), на Рейнѣ, также древній городъ, съ 8,000 жит.

3. *Люксембургское* (Luxemburg, Luxembourg), принадлежащее Королю Нидерландскому. *Люксембургъ* главный городъ съ 10,000 жит. Сильная крѣпость, принадлежащая Германскому Союзу.

4. *Мекленбургъ-Шверинское* (Mecklenburg-Schwerin). Главный городъ *Шверинъ* (Schwerin), при Шверинскомъ Озерѣ,

съ 13,000 жит. Древній замокъ съ картинною галереею. Большое заведеніе для умалишенныхъ. — *Лудвигслустъ* (Ludwigslust), съ 4,000 жит. Дворецъ.—*Гюстровъ* (Güstrow), на Небелѣ, съ 8,000 жит. *Ростокъ* (Rostock), на Варновѣ, съ 18,000 ж. Университетъ. Морская торговля.—*Висмаръ* (Wismar), на Балтійскомъ Морѣ, торговый городъ съ 10,000 жит.

5. *Мекленбургъ-Стрелицкое* (Meklenburg-Strelitz). Главный городъ *Нейстрелицъ* (Neustrelitz), построенъ правильно, въ видѣ осьмиугольной звѣзды, имѣетъ 3,500 жит. — *Новый Бранденбургъ* (Neu-Brandenburg), на Толлензѣ, съ 6,000 ж.

6. *Саксенъ-Веймарское* (Sachsen-Weimar). Главный городъ *Веймаръ* (Weimar), на Ильмѣ, съ 10,000 жит. Большой дворецъ съ краснымъ паркомъ. Славная библіотека. — *Іена* (Jena), на Саалѣ, съ 5,000 жит. Университетъ. — *Эйзенахъ* (Eisenach), съ 8,000 жит. Близъ него замокъ *Вартбургъ* (Wartburg).—*Ильменау* (Ilmenau), въ Тюрингенскомъ Лѣсу, съ 2,400 жит.

7. *Ольденбургское* (Oldenburg). Главный городъ *Ольденбургъ*, на Гунтѣ (Hunt), съ 6,800 жит.—*Еверъ* (Jever), съ 3,400 жит.—*Эйтинъ* (Eutin), съ 2,600 жит. и дворцемъ.

IX. Герцогства.

1. *Саксенъ-Кобургъ-Готское* (Sachsen-Koburg-Gotha). Города: *Кобургъ* (Koburg), на Ицѣ (Itz), съ 8,000 жит. — *Гота* (Gotha), на Лейнѣ, съ 13,000 жит. Дворецъ съ большою библіотекою, музеемъ и монетнымъ кабинетомъ. Близъ города обсерваторія.

2. *Саксенъ-Альтенбургское* (Sachsen-Altenburg). Города: *Альтенбургъ* (Altenburg), на Плейсѣ, съ 12,000 жит. — *Роннебургъ* (Ronneburg), съ 4,000 жит.

3. *Саксенъ-Мейнингенъ-Гильдбурггаузенское* (Sachsen-Meiningen-Hildburghausen). Города: *Мейнингенъ* (Meiningen) и

Гильдбурггаузенъ (Hildburghausen), оба на Верръ, въ каждомъ по 4,000 жит.

4. *Брауншвейгское* (Braunschweig). Города: *Брауншвейгъ* (Brunswic), на Океръ, съ 35,000 жит. Значительная торговля; ярмарки. — *Волфенбюттель* (Wolfenbüttel), на Океръ, съ 8,000 жит. Богатая библіотека.—*Гельмштедтъ* (Helmstädt), 6,000 жит. — *Бланкенбургъ* (Blankenburg), въ Гарцъ, съ 2,800 жит. и дворецмъ.

5. *Нассауское* (Nassau). Города: *Висбаденъ* (Wiesbaden), съ 7,000 ж. Теплые источники. — Извѣстныя цѣлебныя воды *Зельтерскія* (Selters), *Эмсскія*, (Ems), *Швальбахскія* (Schwalbach). — *Гохгеймъ* (Hochheim), *Іоганнисбергъ* (Johannisberg), *Рюдесгеймъ* (Rüdesheim) производятъ знаменитыя рейнскія вина.

6. *Ангальтскія* (Anhalt): а) *Ангальтъ-Дессауское*. Города: *Дессау* (Dessau), на Мульдѣ, съ 10,000 жит.—*Цербстъ* (Zerbst), на Нутѣ (Nuthe), съ 8,000 жит. — б) *Ангальтъ-Бернбургское*; Городъ *Бернбургъ* (Bernburg), на Саалѣ, съ 6,000 жит. — в) *Ангальтъ-Кётенское*: Городъ *Кётенъ* (Köthen), съ 6,000 жит.

7. Герцогства *Голстинское* и *Лауэнбургское* (Holstein und Lauenburg), принадлежащія Даніи. Города: въ Голстиніи: *Глюкштадтъ* (Glückstadt), на Эльбѣ, съ 5,000 жит. Морская торговля.—*Альтона* (Altona) на Эльбѣ, подлѣ самаго Гамбурга, съ 26,000 жит. Важная морская торговля. Фабрики.—*Рендсбургъ* (Rendsburg), на Эйдерѣ, съ 6,000 жит.—*Киль* (Kiel), при Балтійскомъ Морѣ, съ 10,000 ж. Университетъ. Морская торговля.—Въ Лауэнбургѣ: *Ратцебургъ* (Ratzebug), на озерѣ, съ 2,000 жит.

X. Княжества.

1. *Шварцбургъ-Зондергаузенское* (Schwarzburg = Sondershausen): городъ *Зондергаузенъ*, на Виперѣ, съ 3,400 ж.

2. *Шварцбургъ-Рудольштадтское* (Schwarzburg-Rudolstadt): городъ *Рудольштадтъ*, на Саалѣ, съ 4,000 жит.

3. *Рейсское* (Reuß) старшей линіи: городъ *Грейцъ* (Greiz), на Эльстерѣ, съ 6,300 жит.

4. *Рейсское* младшей линіи. Города: *Шлейцъ* (Schleiz), съ 7,400 жит.—*Гера* (Gera), на Эльстерѣ, съ 8,000 жит. Фабрики.

5. *Гогенцоллернъ-Гехингенъ* (Hohenzollern-Hechingen): городъ *Гехингенъ*, съ 2,300 жит.

6. *Гогенцоллернъ-Сигмарингенъ* (Hohenzollern-Siegmaringen): городъ *Сигмарингенъ*, на Дунаѣ, съ 1,400 жит.

7. *Валдекское* (Waldeck). Города: *Арольсенъ* (Arolsen), съ 1,800 жит.—*Пирмонтъ* (Pyrmont), съ знаменитыми цѣлебными источниками.

8. *Липпе-Детмольдское* (Lippe-Detmold). Города: *Детмольдъ* (Detmold), на Веррѣ, съ 3,500 ж.—*Лемго* (Lemgo), на Бегѣ (Bega), съ 3,800 жит.

9. *Липпе-Шаумбургское* (Lippe-Schaumburg): городъ *Бюкебургъ* (Bückeburg), съ 2,100 жит.

10. *Лихтенштейнское* (Lichtenstein): мѣстечко *Вадуцъ* (Vaduz), съ 700 жит.

11. *Ландграфство Гессенъ-Гомбургское* (Hessen-Homburg). Городъ *Гомбургъ* (an der Höhe, т. е. передъ высотою) съ 3000 жит.

XI. Вольные города.

1. *Франкфуртъ на Майнѣ* (Frankfurt am Mayn, Francfort sur le Mein), съ 50,000 жит. Мѣстопребываніе Германскаго Сейма. Древнія церкви и другія зданія. Здѣсь короновались прежніе Германскіе, или Римскіе Императоры. Важная торговля. Ярмарки.—2. *Любекъ* (Lübeck), на Травѣ, съ 26,000 жит. Главный городъ древней Ганзы, ведетъ

значительную торговлю по Балтійскому Морю, посредствомъ городка *Травемюнде* (Travemünde), лежащаго при впаденіи Травы въ Балтійское Море. Пароходное сообщеніе съ С. Петербургомъ и Копенгагеномъ. Маякъ. —3. *Гамбургъ* (Hamburg), на Эльбѣ; съ 120,000 ж., первый торговый городъ въ Германіи. Банкъ. Биржа. Гавань. Знаменитая больница. Фабрики. Прекрасныя окрестности. Пароходное сообщеніе съ Голландіею, Англіею и Франціею. — 4. *Бремень* (Bremen, Brême), на Везерѣ, съ 46,000 жит. Значительная торговля. Биржа. Фабрики.

Историческія мѣста: Регенсбургъ, Аугсбургъ, Вормсъ, Майнцъ, Триръ, Кобленцъ и *Кельнъ* основаны Римлянами. — *Мерзебургъ, Гославъ, Мейсенъ* и *Кведлинбургъ* укрѣплены Генрихомъ I. — *Гамбургъ* и *Любекъ* основали Ганзу въ 1231 г.— *Горнъ* (Horn): неподалеку отъ Тевтобургскаго Лѣса, гдѣ Германъ (Арминій) разбилъ Римлянъ въ 9 г. по Р. Хр.—*Оснабрюкъ:* Карлъ Великій, на берегу Газы, разбилъ Саксонцевъ, въ 783 г. — *Мерзебургъ:* Генрихъ I разбилъ Венгерцевъ, въ 933 г.— *Аугсбургъ:* Оттонъ Великій разбилъ Венгерцевъ, въ 955 г. — *Прага:* древнѣйшій университетъ Германіи, основанный въ 1348 г. — Близъ Праги, на *Бѣлой Горѣ*, Австрійцы побѣдили Протестантовъ, въ 1620 г.—Фридрихъ II разбилъ Австрійцевъ, въ 1757 г.—Конгресъ, въ 1813 г.—*Констанцъ:* соборъ, въ 1483 г.—*Эйслебенъ:* мѣсто рожденія Лютера, въ 1483, и смерти его, въ 1546 г.—*Вормсъ:* заключеніе земскаго мира, и учрежденіе имперскаго суда, въ 1495, сеймъ, въ 1521 г.—*Аугсбургъ:* объявленіе Протестантовъ, въ 1530 г.—*Шмалкальденъ* (Schmalkalden): союзъ въ 1531 г.—*Тріентъ:* соборъ духовный, съ 1545 до 1563 г.—*Луттеръ* (Lutter am Barenberge): Тилли разбилъ Протестантовъ, въ 1626 г.—*Магдебургъ:* покоренъ австрійскимъ полководцемъ Тилли, въ 1631. — *Лейпцигъ:* Густавъ Адольфъ разбилъ Тилли, въ 1631 г.—Побѣда Торстенсона, въ 1642 г. —Пораженіе Наполеона Союзниками, т. е. Русскими, Австрійцами, Пруссаками и Шведами, въ 1813 г. — *Люценъ:* Густавъ Адольфъ одержалъ побѣду и палъ, въ 1632 г.—Сраженіе Русскихъ и Пруссаковъ съ Французами, въ 1813 г.—*Нердлингенъ:*

Шведы разбиты, въ 1634 г.—*Мюнстеръ* и *Оснабрюкъ*: заключеніе Вестфальскаго Мира, въ 1648 г.—*Вѣна*. осаждена Турками, въ 1683 г. — Взята Французами, въ 1805 и 1809 г. — Вѣнскій Миръ въ 1809 г. — Вѣнскій Конгресъ, въ 1814 и 1815 г. — *Гохштедтъ* (Hochſtädt): Нѣмцы и Англичане разбили Французовъ, въ 1704 г.—*Раштадтъ*: заключеніе мира, въ 1714 г. — *Деттингенъ*: Георгій II разбилъ Французовъ, въ 1743 г.—*Бреславль, Лейтенъ* (Leuthen), *Торгау*: побѣды Фридриха II надъ Австрійцами, въ 1757 и 1758 г.—*Росбахъ*: побѣда его же надъ Французами, въ 1757 г.—*Цорндорфъ*: надъ Русскими, въ 1758 г. — *Коллинъ* и *Гохкирхъ*: побѣды Австрійцевъ надъ Фридрихомъ II, въ 1757 и 1758 г. — *Гросъ-Егерндорфъ* (Großjägerndorf): побѣда Русскихъ надъ Пруссаками, въ 1757 г.—*Крефельдъ*: Пруссаки разбили Французовъ, въ 1758 г.—*Гастенбекъ* (Haſtenbeck): Ганноверцы и Гессенцы разбиты Французами, въ 1757 г. — *Минденъ*: Ганноверцы и Брауншвейгцы разбили Французовъ, въ 1759 г. — *Ульмъ*: Австрійцы разбиты Французами въ 1805 г. —*Аустерлицъ*: Русскіе и Австрійцы разбиты Французами, въ 1805 г.—*Іена*: Пруссаки разбиты Французами, въ 1806 г. — *Аспернъ*: Австрійцы разбили Французовъ, въ 1809 г.—*Регенсбургъ* и *Ваграмъ*: Французы разбили Австрійцевъ, въ 1809 г. — *Бауценъ*: сраженіе Русскихъ съ Французами, въ 1813 г.— *Гросберенъ* и *Денневицъ*: побѣды Союзниковъ надъ Французами, въ 1813 г.—*Вальштаттъ* (Wahlſtatt): разбитіе Монголовъ, въ 1214 г.—Пруссаки и Русскіе разбили Французовъ, въ 1813 г. — *Кульмъ*: побѣда Русскихъ, Австрійцевъ и Пруссаковъ надъ Французами, въ 1813 г.—*Франкфуртъ на Майнѣ*: учрежденіе Германскаго Сейма, въ 1816 г.—*Аахенъ*: миръ, въ 1748 г. — Конгресъ, въ 1818 г.—*Губертсбургъ*: миръ, въ 1763 г.—*Троппау*: конгресъ, въ 1820 г.—*Лайбахъ*: конгресъ, въ 1821 г.— Изобрѣтенія: книгопечатанія, въ *Майнцѣ*, 1440 г.; карманныхъ часовъ, въ *Нюрнбергѣ*, 1500 г.; самопрялки, въ *Брауншвейгѣ*, 1530; воздушнаго насоса, въ *Магдебургѣ*, 1650; камнепечатанія, или литографіи, въ *Мюнхенѣ*, 1796 г.

ПРУССІЯ.

§ 89. *Пруссія* (Preußen, la Prusse) граничитъ съ Рос-

сіею , Германіею и Балтійскимъ Моремъ. Пространство 1700 кв. миль. Земля ровная, низменная ; пустыри, болота и лѣса. Есть мѣста плодородныя.

Рѣки: *Висла* (die Weichſel, la Vistule) впадаетъ здѣсь въ море двумя устьями. Въ Нѣманъ текутъ *Прегель* (Pregel), и *Пасарга* (Paſſarge); въ Одеръ *Варта* (Warte), съ *Нетцою* (Netze) и *Просною* (Prosna). Множество озеръ : *Куришъ-Гафъ* (das Kuriſche Haff) и *Фришъ-Гафъ* (das Friſche Haff), отдѣляемыя отъ моря косами (Nehrungen).

Климатъ суровѣе нежели въ Германіи. На берегахъ моря воздухъ сырой , и случаются бури. *Произведенія* : хлѣбъ и лѣсъ. Много дичи и волковъ. Пчеловодство. Мало металловъ и другихъ ископаемыхъ. Янтарь. Торфъ.

Жители (болѣе 3 милл.) собственной Пруссіи Нѣмцы ; есть Латыши , или Литовцы. Въ Великомъ Герцогствѣ Познанскомъ Поляки и много Жидовъ. Въ первой болѣе Протестантовъ, въ послѣднемъ Католиковъ. Науки и народное образованіе процвѣтаютъ. Промышленость и торговля весьма значительны.

Королевство Пруссія есть главная страна *Прусской Монархіи*, которой принадлежатъ значительныя области въ Германіи. Правленіе монархическое, неограниченное.

Королевство сіе состоитъ изъ *Собственной Пруссіи*, раздѣляющейся на провинціи Восточную (Oſtpreußen) и Западную (Weſtpreußen), и изъ *Великаго Герцогства Познанскаго* (Großherzogthum Poſen), пріобрѣтеннаго Пруссіею отъ бывшей Польши.

Города: *Кёнигсбергъ* (Königsberg), или *Королевецъ* , на рѣкѣ Прегелѣ , съ 68,000 жителей. Цитадель. Древній замокъ. Соборная церковь. Университетъ. Фабрики. Морская торговля, хлѣбомъ, лѣсомъ и льномъ, производится посредствомъ укрѣпленнаго приморскаго порта *Пиллавы*, или *Пиллау* (Pillau). — *Мемель* (Memel), при устьѣ Куришъ-Гафа , съ 9,000 ж. Гавань и цитадель. Произво-

дить морскую торговлю. Обработка янтаря. — *Данцигъ*, или *Гданскъ* (Danzig), на Вислѣ, сильная крѣпость и важный торговый городъ, съ 62,000 жит. Биржа. Фабрики. Морская торговля, особенно хлѣбомъ, лѣсомъ, поташемъ и полотнами.—*Эльбингъ* (Elbing), близъ рукава Вислы (Погаты), съ 22,000 жит. Фабрики. Торговля. Плодоносныя окрестности.—*Грауденцъ* (Graudenz), на Вислѣ, съ 6,000 ж. Сильная крѣпость.—*Торнъ*, или *Торунь* (*Torun*, Thorn) съ 11,000 ж.; торговый городъ. Монументъ Коперника.—*Тильзитъ* (Tilsit) на Нѣманѣ, съ 12,000 ж., торгъ хлѣбомъ и льянымъ сѣменемъ. — *Прейсишъ-Эйлау* (Preußisch = Eylau) и *Фридландъ* (Friedland): битвы въ 1807 г.—*Познань* (Posen, *Poznań*), на Вартѣ, съ 25,000 жит.; главный городъ Великаго Герцогства Познанскаго, торговый городъ. Ярмарки. — *Бромбергъ* (Bromberg), на Бромбергскомъ Каналѣ, между Вислою и Вартою, съ 7,000 ж. Фабрики. Торговля.

Историческія мѣста: Олива: миръ между Шведами и Поляками въ 1660 году.—*Торнъ:* здѣсь родился Коперникъ, въ 1473 году. — *Эйлау* и *Фридландъ:* битвы Французовъ съ Русскими и Пруссаками, въ 1807 году.—*Тильзитъ:* миръ между Франціею, Россіею и Пруссіею, въ 1807 году.—*Маріенбургъ:* бывшее мѣстопребываніе гросмейстера Нѣмецкаго Ордена.

КРАКОВЪ.

§ 90. Городъ *Краковъ* (*Krakow*, Cracowvie, Krakau), принадлежавшій прежде сего къ Польшѣ, съ 1815 г. получилъ права вольнаго города, подъ покровительствомъ Россіи, Австріи и Пруссіи. Лежитъ между Россіею, Галиціею и Германіею. Пространство его округа 20 квадр. миль. Жителей 115,000. Городъ *Краковъ* лежитъ на Вислѣ, и имѣетъ 30,000 жит. Древній замокъ и соборная церковь, въ которой погребены многіе Польскіе Короли. Они въ семъ городѣ и коронованись. Университетъ. Торговля.

ВЕНГРІЯ и ГАЛИЦІЯ.

§ 91. Австрійскія владѣнія, внѣ Германіи и Италіи, состоятъ изъ Королевствъ: *Венгріи*, съ Великимъ Княжествомъ *Трансилваніею*, и *Галиціи*, изъ коихъ каждое имѣетъ свое управленіе.

I. Венгрія.

Королевство *Венгрія* (*Magyar Országh*, la Hongrie, Ungarn) заключаетъ въ себѣ: 1) *Собственную Венгрію*; 2) *Славонію* (Slavonien); 3) *Кроацію*, или Землю *Хорватовъ* (Kroatien, la Croatie); 4) *Далмацію* (Dalmatien), и 5) *Военную Границу* (die Militärgränze). Лежитъ между Галиціею, Трансилваніею, Турціею (Молдавіею и Валахіею), Адріатическимъ Моремъ и Германіею. Пространство 4,800 кв. м. Съ сѣверозападной, сѣверной и восточной стороны Венгрія окружена *Карпатскими Горами*, которыя пускаютъ многія отрасли и во внутренность ея. Самая высокая гора здѣсь есть *Ломницкая Вершина* (Lomnitzer-Spitze), 8,100 ф. Средняя и южная часть Венгріи низменны и ровны, особенно къ востоку отъ Дуная до Трансилваніи. Земля вообще плодоносная; но есть пустыри и болота. На горахъ дремучіе лѣса, но въ низменностяхъ лѣсу мало. Случаются землетрясенія. Всѣ здѣшнія рѣки впадаютъ въ *Дунай*, а именно: *Раабъ* (Raab) *Морава* (March), *Ваагъ* (Waag), *Тисса* (Theiße), съ *Самошемъ* (*Számos*), *Марошемъ* (*Máros*), *Кёрёшемъ* (*Körös*) и *Темешемъ* (*Temes*), *Драва* (Drau) и *Сава* (*Száva*, Sau). Въ Далмаціи прибрежныя рѣки: *Керка* (*Kerka*) и *Четтина* (*Cettina*), съ водопадами. Два большія озера: *Балатонъ*, т. е. *Болото* (Platten-See), и *Нейзидлерское* (Neusiedler). Каналъ Францовъ (Franz-Kanal), между Дунаемъ и Тиссою.

Воздухъ теплый на югѣ, и суровый въ горахъ, нездоровый въ южныхъ болотистыхъ странахъ. Произведенія:

великое количество хлѣба; въ южныхъ частяхъ и рисъ; много овощей, еще болѣе табаку и превосходнаго вина разныхъ сортовъ. Льну, конопли, красильныхъ травъ, шафрану, лѣсу очень много. Въ южныхъ частяхъ родятся дикія маслины, хлопчатникъ и сахарный тростникъ. Скотоводство чрезвычайно значительно: быки отличной доброты, буйволы, свиньи, лошади, множество птицъ и дичи; лѣсныя пчелы; успѣшное шелководство, но въ болотистыхъ странахъ несмѣтные рои комаровъ и саранчи. Сайги, медвѣди, волки, рыси; рыба: бѣлуга, осетры, лососи, и проч. Важныя произведенія ископаемаго царства: золото, серебро, мѣдь, желѣзо и свинецъ; много соли и самородной селитры, натръ, каменный уголь, драгоцѣнные камни (опалы). Торфъ. Минеральныя воды. Въ Далмаціи климатъ и произведенія такія же, какъ въ Италіи.

Венгры, или *Мадьяры* (les Hongrois, die Ungarn), главные обитатели Венгерскаго Королевства, народъ происхожденія азіятскаго, и, какъ полагаютъ, Финскаго Племени, имѣетъ собственный свой языкъ, отличающійся отъ другихъ европейскихъ и сходный съ Финскимъ и Турецкимъ. Венгры живы, пылки, гостепріимны, храбры, но неопрятны и необразованы. Одежда ихъ (гусарская) принята мундиромъ легкихъ войскъ почти во всѣхъ государствахъ. — Жители (всего $11^1/_2$ милл.) суть Венгры, или Мадьяры, (4 м.), Славяне (Словаки, Венды, Кроаты, Славонцы, Русняки, Сербы) 6 милл.; Нѣмцы, полмилліона; Волохи, полмилліона; Армяне, Греки, Жиды, Цыганы. Въ государственныхъ дѣлахъ употребляются Языки Латинскій и Венгерскій. Исповѣданія Римско-Католическое, Греческое и Протестантское. Правительство прилагаетъ стараніе о просвѣщеніи народа. Главныя занятія землепашество, винодѣліе, скотоводство и горное дѣло. Промышленость слаба. Недостатокъ хорошихъ дорогъ.

Офенъ и Пестъ.

Правленіе монархическое, ограниченное Сеймомъ. Королевство Венгрія управляется Совѣтомъ, коего предсѣдатель есть палатинъ; онъ же и президентъ Сейма.

Главную часть, съ 9 милл. ж., занимаетъ *Собственная Венгрія*. — Королевство *Славонія* въ южной части, между Собственною Венгріею и Военною Границею.—Королевство *Кроація*, югозападный уголъ, у Адріатическаго Моря, гористая страна, обитаемая Кроатами, Морлаками и другими славянскими племенами.—*Далмація*, гористое поморье, съ принадлежащими къ нему многими островами на Адріатическомъ Морѣ.—*Военная Граница* есть полоса земли по турецкимъ предѣламъ, которой жители обязаны нести военную службу, для защиты отъ Турокъ, и состоятъ въ военномъ управленіи.

Города: *Пресбургъ* (Preßburg, *Pozsony*, *Пожонь*), на Дунаѣ, съ 35,000 жит. Сеймъ. Дворецъ.—*Пестъ*, (Peſth, *Pest*, *Пёштъ*), на Дунаѣ, съ 60,000 ж. Университетъ. Національный музей. Обсерваторія. Торговля. Ярмарки. —*Офенъ* (Ofen, по-славянски *Будинъ*, по-венгерски *Buda*), на Дунаѣ, насупротивъ Песта, съ 30,000 ж. Крѣпость. Дворецъ. Жительство палатина. Прекрасныя окрестности. Минеральныя воды.—*Шемницъ* (*Semnitz*, Schemnitz), съ 18,000 жит., и *Кремницъ* (Kremnitz), съ 4,000 жит., съ золотыми и серебряными рудниками. — *Марія-Терезіен-*

штадтъ (*Szabadka*, Maria-Theresienstadt), съ 40,000 жит. Скотоводство. Овощи. — *Нейзацъ* (Neusatz, *Ui Videk*), на Дунаѣ, съ 17,000 жит. Важная торговля съ Турціею.— *Раабъ* (Raab), на Раабѣ, съ 15,000 ж. Академія. Суконныя и кожевенныя фабрики. Землепашество и винодѣліе. —*Коморнъ* (*Komáron*, Komorn), на Дунаѣ, съ 18,000 ж., сильная крѣпость. — *Штульвейсенбургъ* (Stulweißenburg, *Fejer var*, по-славянски *Стольный Бѣлградъ*), старинный главный городъ. — *Эденбургъ* (*Soprony*, Oedenburg), на Раабѣ, съ 12,000 ж. Хорошее вино. Каменный уголь. Суконныя фабрики.—*Эрлау* (*Eger*, Erlau), съ 18,000 ж. Винодѣліе.—*Токай* (Tokay), мѣстечко на Тиссѣ, производитъ лучшее изъ венгерскихъ винъ.—*Мункачъ* (*Munkats*), горная крѣпость.—*Кашау* (*Kasa*, Kaschau), съ 12,600 ж. Академія. Фабрики.—*Сегединъ* (*Szegedin*), на Тиссѣ, съ 33,000 ж. Крѣпость. Значительная торговля. Въ окрестностяхъ скотоводство. Мыловаренные заводы. — *Темешваръ* (*Temesvar*), крѣпость, въ такъ называемомъ Баннатѣ, на Темешѣ, съ 12,000 ж. Торгъ съ Турціею. — *Дебрецинъ* (*Debretzin*), съ 42,000 ж., на равнинѣ къ востоку отъ Тиссы. Реформатская академія. Многія фабрики ножевыя, трубочныя, шерстяныя, кожевенныя. Въ окрестностяхъ скотоводство, землепашество. — *Гросвардейнъ* (Großwardein, *Nagy Vàrad*, *Надь Варадъ*), на Кёрёшѣ, съ 16,000 ж. Академія.—*Агрямъ* (Agram, *Zagrab*), главный городъ Кроаціи, на Савѣ, съ 18,000 жит. Академія. Торговля. — *Фіуме* (*Fiume*), при заливѣ Кварнеро, съ 7,700 жит. Порто-франко. Торговля и фабрики.—*Эссекъ* (*Eszek*), на Дравѣ въ Славоніи), съ 10,000 ж. Крѣпость. *Землинъ* (Semlin), при стеченіи Савы и Дуная, насупротивъ Бѣлграда, торговый городъ, съ 8,500 ж. — *Петервардейнъ* (*Petervaras*, Peterwardein), на Дунаѣ, съ 3,800 ж. Важная крѣпость.—*Мехадія* (*Mehadia*), цѣлительныя воды.—Въ Далмаціи: *Зара* (*Zara*) на острову, съ 6,500

ж., съ хорошею гаванью. Фабрики. Торговля.—*Спалатро* (*Spalatro*), съ 10,000 ж., гавань и крѣпость. Въ сихъ двухъ городахъ есть римскія древности.—*Рагуза* (*Raguza*), съ 8,000 жителей, съ гаванью. Встарину сей городъ съ областью, къ нему принадлежащею, составлялъ особую республику. —*Каттаро* (*Cattaro*), съ 2,000 ж., хорошая гавань.

III. Трансилванія.

Великое Княжество Трансилванское, или *Седмиградское* (*Erdély Ország*, Siebenbürgen, Transylvanie) лежитъ между Венгріею, Молдавіею и Валахіею. Возвышенная земля, чрезвычайно гористая, наполненная лѣсами, плодоносными долинами и возвышенными равнинами, и окруженная со всѣхъ сторонъ Карпатскими Горами. Высочайшая изъ нихъ есть *Будёшъ* (*Budös*), 8,000 ф. *Рѣки*: *Самошъ* съ *Быстрицемъ* (*Bystritz*) и *Марошъ* изливаются въ Тиссу. *Алута*, или *Ольта*, течетъ въ Валахію.

Климатъ такой же, какъ въ Венгріи.

Произведенія: хлѣбъ, вино, овощи, табакъ, рогатый скотъ, также буйволы, овцы, пчелы, золото, серебро, желѣзо, каменная соль.

Жители такіе же какъ въ Венгріи; въ числѣ ихъ много Цыганъ.

Правленіе въ Трансилваніи такое же, какъ въ Венгріи. —Важнѣйшіе города: *Клаузенбургъ* (*Kolosvár*, Klauſenburg), на Самошѣ, съ 20,000 ж., главный городъ съ цитаделью. Лицей.— *Германштадтъ* (*Nagu-Szeben*, Hermannſtadt), близъ Алуты съ 16,000 жит. Пребываніе намѣстника. Національный музей.—*Кронштадтъ* (Kronſtadt), важнѣйшій торговый городъ съ 30,000 жит., у подошвы южныхъ горъ. Горный замокъ.—*Марошъ Вашарѣль* (*Maros Vasárhely*), на Марошѣ, съ 10,000 ж. Реформатская академія.

III. Галиція.

Королевство *Галиція* (*Galicya*, la Galicie, das Königreich Galizien), земля возвышенная, простирающаяся по сѣверному скату Карпатскихъ Горъ, на сѣверѣ ровная, а на югѣ очень гористая, имѣетъ плодоносную почву, но также большіе пустыри, болота и лѣса. Горы здѣшнія отдѣляютъ рѣки, текущія въ Черное Море, отъ впадающихъ въ Балтійское.

Рѣки: Висла. Источники южнаго *Буга*, *Днѣстра* и *Прута*.

Климатъ умѣренный въ сѣверной, плоской части, но суровый въ южной, гористой.

Произведенія: соль каменная и рѣчная въ большомъ изобиліи, кремни, хлѣбъ, лѣсъ, рогатый скотъ, лошади, медъ и воскъ. Червецъ. Мѣдь, желѣзо.

Жители славянскаго происхожденія, большею частію Поляки, Римскіе-Католики. Есть Нѣмцы и Волохи. Сверхъ того много Жидовъ.

Города: *Львовъ* (*Lwow*, Lemberg, Léopol), главный городъ, съ 55,000 ж., на притокѣ Буга. Университетъ. Фабрики. Торговля. — *Величка* (*Wieliczka*), неподалеку отъ Вислы, съ 3,500 ж., и *Бохня* (*Bochnia*), съ 5,500 ж., извѣстные добываніемъ въ нихъ каменной соли. — *Броды* (*Brody*), съ 18,000 ж., по большей части Жидовъ, лежитъ близъ русской границы, ведетъ важную торговлю.

Южная часть Галиціи, *Буковина* (*Bukowina*), страна гористая и лѣсистая, съ важными горными заводами и скотоводствомъ. Главный городъ *Черновицъ* (*Czernowitz*), съ 7,500 ж., недалеко отъ Прута.

Историческія мѣста: Карловицъ: миръ между Турціею и Австріею, въ 1699. — *Пресбургъ:* миръ между Франціею и Австріею, въ 1809. — *Раабъ:* побѣда Французовъ надъ Австрійцами, въ 1809 г.

ТУРЦІЯ.

§ 92 *Турція* (la Turquie, die Türkey), граничитъ съ Россіею, Трансильваніею, Венгріею, *Далмаціею*, Адріатическимъ и Средиземнымъ Моремъ, Грецією, Архипелагомъ и Чернымъ Моремъ. Пространство отъ 9 до 10,000 кв. миль. Земля большею частію возвышенная. Отрасли *Альповъ* простираются по всей здѣшней сторонѣ до Чернаго Моря и до предѣловъ Греціи. Равнинъ мало. Главная цѣпь горъ называется *Балканомъ*. Въ сѣверной части отроги *Карпатскихъ Горъ*. Въ сѣверовосточной части низменности. Много полуострововъ и заливовъ въ Архипелагѣ. Полуострова *Галлиполи* и *Аѳонской*, или *Святой Горы* (*Monte Santo*). Мысъ *Эмине* на Черномъ Морѣ, *Линетта* и *Редано* на Адріатическомъ. Проливы *Константинопольскій* (Боспоръ) и *Дарданельскій*. *Мраморное Море*. Заливы: *Контесса*, *Солунскій*, *Воло*, *Арта*; лиманъ *Дрины*. Земля почти вездѣ плодоносная, но худо обработана. Горы покрыты лѣсами. По берегу Дуная болота.

Рѣки: Къ сѣверу отъ Балкана протекаетъ *Дунай*, и принимаетъ въ себя всѣ тамошнія рѣки: *Алуту*, *Домбовицу*, *Серетъ* и *Прутъ*; *Саву*, *Мораву*, *Тимокъ* и *Искеръ*. Въ Архипелагъ текутъ: *Марица*, *Струма*, *Вардаръ*, *Быстрицъ* и *Саламбрія*; въ Адріатическое Море: *Аспропотамо* и *Дрина*. Озеро *Янинское*.

Климатъ, къ югу отъ главной цѣпи горъ, какъ въ прочихъ частяхъ южной Европы. Ледъ и снѣгъ на равнинахъ почти вовсе неизвѣстны. На сѣверѣ холодно, особенно за Дунаемъ, гдѣ бываютъ суровыя зимы. Землетрясенія. Чума.

Произведенія: деревянное масло, хлопчатая бумага, хлѣбъ, табакъ, чернильные орѣхи; вино на островахъ и въ Молдавіи. Важное скотоводство. Въ нѣкоторыхъ мѣстахъ верблюды; въ лѣсахъ и въ горахъ много дикихъ

звѣрей. Пчелы, шелковичные черви, червецъ, саранча; всякіе металлы, мраморъ, соль.

Жители: Турки, Греки, Славяне (Сербы, Булгары, Кроаты, Босняки), Арнауты, Армяне, Жиды, Цыганы, Волохи, Молдаване и проч. Турки, Арнауты, Босняки, отчасти и Булгары, исповѣдуютъ Магометанскую Вѣру. Прочіе Христіанскую Греческой Церкви, Жиды Еврейскую. Науки и образованіе ничтожны, но нынѣшнее ихъ правительство старается завести между ими европейскую образованность. Разбои. Промышленость: выдѣлка кожъ, краспльное искусство, металлическія работы. Скудныя спошенія во внутренности. Недостатокъ дорогъ. Караваны. Важная морская торговля. Торгующіе здѣсь западные Европейцы называются Франками. *Турки*, или *Османли* (les Turcs, die Türken), народъ Татарскаго Племени. Они происходятъ изъ Средней Азіи; въ XV вѣкѣ вторгнулись въ Европу, и овладѣли прекраснѣйшими ея юговосточными странами. Турки храбры на войнѣ, честны, нравомъ вообще тихи, но раздраженные злы и мстительны. Наружностью Турки величавы и красивы. Они сдѣлались извѣстны въ Азіи своими завоеваніями съ XIII вѣка, вторглись въ Европу въ XIV; разрушили древнюю Восточную Римскую Имперію взятіемъ Константинополя въ 1453 г. Нынѣ утратили они прежнюю силу, и тщетно стараются замѣнить ее европейскимъ образованіемъ.

Правленіе деспотическое. Императоръ Турецкій называется у подданныхъ своихъ Падишахомъ, а въ Европѣ Султаномъ.

Владѣнія Турецкаго Султана находятся въ трехъ частяхъ Свѣта, Европѣ, Азіи и Африкѣ. Европейская Турція раздѣляется на шесть собственно турецкихъ провинцій: *Румелія*, *Булгарія*, *Боснія*, *Албанія*, *Македонія* и *Ѳессалія*, къ которымъ принадлежатъ острова *Архипелага*, и

Константинополь.

на земли, платящія дань Турецкому Султану, кои суть: *Валахія, Молдавія* и *Сербія*.

Важнѣйшіе города: въ Румеліи: *Константинополь*, или *Царьградъ* (Constantinople, Konſtantinopel), по-турецки *Стамбулъ*, въ древности *Византія*, лежитъ на берегу Боспора, имѣетъ 500,000 жит. Гавань. Сераль, или султанскій дворецъ. Софійская Мечеть и другія. Площадь Этмейданъ. Древніе водопроводы. Предмѣстія *Пера, Галата* и *Фанарь*. Торговля. — *Адріанополь* (Adrianople), на Марицѣ, со 100,000 жит. Великолѣпная мечеть. Шелковыя фабрики. Торговля опіумомъ и розовою эссенціею. — *Филиппополь*, на Марицѣ, съ 100,000 жит. — *Кирклисса*, съ 80,000 ж. — *Бургасъ*, приморскій городъ. — *Селиврія, Родосто* и *Галлиполи*, важные приморскіе города, при Мраморномъ Морѣ. — Старыя и Новыя *Дарданеллы*. — *Эносъ*, съ гаванью при Архипелагѣ.—Въ Булгаріи: *Софія*, на Искерѣ, съ 50,000 ж.—Крѣпости: *Виддинъ, Никополь, Рущукъ* и *Силистрія*, на Дунаѣ. — *Мангалія*, портъ при Черномъ Морѣ.—*Варна*, приморскій городъ и крѣпость. — *Шумла*, крѣпость у подошвы Балкана.—Въ Босніи: *Сараево*, на Босиѣ, съ 60,000 ж. Желѣзные рудники и фабрики.—*Травникъ* и *Зворникъ*. — Въ Албаніи: *Скутари*

съ 15,000 жит.—*Дураццо*, *Дулциньо* (*Dulcigno*), *Валона*, *Парга*, *Арта*, приморскіе города.—*Превеза*, крѣпость при Артскомъ Заливѣ.—*Янина*, съ 30,000 ж., на берегу озера. —Близъ Албаніи лежитъ въ горахъ область *Черная Гора* (*Monte-Negro*), обитаемая славянскимъ племенемъ, Греческаго Исповѣданія, сохранившимъ свою независимость подъ управленіемъ митрополита.—Въ Македоніи: *Салоники*, или *Солунь*, съ 76,000 ж., при морскомъ берегу, торговый городъ.—*Сересъ*, съ 30,000 ж. Шелководство.— Въ Θессаліи: *Енишеръ*, на Саламбріи, съ 20,000 ж. Красильни.—*Воло*, приморскій городъ.—Острова въ Архипелагѣ: *Тассо*, *Самотраки*, *Сталимене*, *Кандія*, съ 300,000 ж. Гора *Псилорити*, древняя Ида, въ 7,000 ф. Города: *Кандія*, *Реттимо*, *Канея*.—Провинціи, зависящія отъ Турціи, и состоящія подъ покровительствомъ Россіи: 1. *Сербія* (la Servie, Serbien), имѣетъ съ 1815 г. особое управленіе, подъ владычествомъ наслѣдственнаго князя. Города: *Бѣлградъ*, на Дунаѣ и Савѣ, съ 30,000 ж. Крѣпость съ турецкимъ гарнизономъ. Торговля съ Австріею. —*Семендрія*, на Дунаѣ, съ 10,000 ж.—*Крагуевацъ*, мѣсто жительства князя.—*Шабацъ*, крѣпость, на Савѣ.—*Пожеревацъ* (Passarowitsch), на Моравѣ.—2. *Валахія* (la Valachie, die Walachei), управляется господаремъ. Города: *Букарестъ*, на Домбовицѣ, съ 50,000 ж., мѣсто жительства господаря. — *Браиловъ* и *Журжа*, бывшія крѣпости на Дунаѣ. — *Краіова*, въ Малой Валахіи. — 3. *Молдавія* (la Moldavie, die Moldau), управляется также господаремъ. Города: *Яссы*, съ 30,000 ж., мѣстопребываніе господаря.—*Галацъ*, на Дунаѣ, торговый городъ.

Историческія мѣста: *Константинополь*: завоеванъ Турками, въ 1453 году.—*Галлиполи*: первая высадка Турокъ, въ 1355 году.—*Варна*: побѣда Турокъ надъ Венгерцами, въ 1444 году.—*Бѣлградъ*: былъ осажденъ нѣсколько разъ Австрійцами.—*Пожеревацъ*: миръ съ Австрійцами, въ 1718 году. —

Коссово Поле, побѣды Турокъ надъ Сербами, въ 1389 и 1449 г.—*Яссы*: миръ между Россіею и Турціею въ 1790; *Букарестъ*, въ 1812; *Адріанополь*, въ 1829.—*Браиловъ*, *Рущукъ*, *Никополь*, *Силистрія*, *Варна*, крѣпости, покоренныя Русскими въ разныхъ походахъ.—*Кулевча*, побѣда, одержанная Русскими въ 1829 году.

ГРЕЦІЯ.

§ 93. *Греція* (la Grèce, Griechenland), граничитъ съ Турціею, Архипелагомъ и Средиземнымъ Моремъ. Пространство отъ 700 до 800 кв. м. Земля возвышенная, пересѣкаемая горами, имѣетъ мало равнинъ. Заливы: *Зейтунскій*, *Талантскій*, *Эгинскій*, *Наполи-ди-Романійскій*, *Лепантскій*, и пр. Мысы: *Колонна*, *Анжело*, *Матапанъ*. Полуостровъ *Морея*. Перешеекъ *Коринѳскій*. Горы: въ Ливадіи: *Парнассъ* (le Parnasse, der Parnaß), 6,000 ф., въ Морећ *Тайгетъ*, 7,400 ф. Рѣка *Аспропотамо*. Озеро *Тополья*. Земля, большею частію, плодоносная, но есть и пустыри. Горы покрыты лѣсомъ. Волканическіе острова. Землетрясенія. Воздухъ теплый, но не вездѣ здоровый. Главныя произведенія: деревянное масло, вино, южные плоды, хлопчатая бумага, хлѣбъ, медъ и воскъ.

Жители (1 милл.) почти всѣ Греки; мало Албанцевъ. Нѣмецкіе и французскіе выходцы. Невѣжество въ народѣ. Хищничество. Старанія правительства о распространеніи просвѣщенія. Греческая Церковь. Незначительная промышленость, но важная морская торговля. Земледѣліе, скотоводство. *Греки* (les Grecs, die Griechen), потомки древнихъ Эллиновъ, населяющіе Греческое Королевство, большую часть Европейской Турціи, также Анатоліи, разсѣянные для торговыхъ дѣлъ по многимъ другимъ странамъ, отличаются благообразіемъ лица, понятливостью, смѣтливостью и предпріимчивостью; но притомъ непостоянны, лукавы и не строго наблюдаютъ правила чест-

ности. Они одни, изъ всѣхъ христіанскихъ народовъ, подвластныхъ Турціи, усердно занимались науками и художествами. Греки искусны въ мореплаваніи, и успѣшно занимаются торговлею.

Греція составляло, до 1831 года, часть Турецкихъ владѣній въ Европѣ. Въ 1829 признана она независимымъ государствомъ, а въ 1832 получила нынѣшнее правленіе монархическое, ограниченное.

Греческое Королевство состоитъ изъ твердой земли (*Ливадіи*), полуострова (*Мореи*) и острововъ.

Города: въ Ливадіи: *Аѳины* (Athènes, Athen), резиденція Короля. Акрополь, или кремль. Развалины древнихъ зданій. Осады и опустошенія. Гавань *Порто-Леоне* (*Porto-Leone*), древній *Пирей*.—*Ливадія*, съ 10,000 ж. Древнія *Термопилы* (les Thermopyles).—*Лепанто*, приморскій городъ.—Крѣпость *Миссолунги*.—Въ Морѣ: *Наполи ди Романія*, или *Навплія* (*Napoli di Romania*, Nauplie), съ 6000 ж. Гавань, цитадель. — *Коринѳъ* (Corinthe), почти совершенно разрушенный.—*Наполи ди Малвазія* (*Napoli di Malvasia*), съ 2000 ж.—*Мистра*, съ 16,000 ж., на мѣстѣ древней Спарты.—*Майна*, главный городъ воинственнаго племени Майнотовъ. — *Коронъ* и *Модонъ*, приморскіе города.—*Наварринъ* (*Navarino*), приморскій городъ, прославившійся истребленіемъ турецкаго флота въ 1827 г. — Острова: *Негропонтъ* (*Negroponte*), древняя Эвбея, съ городомъ *Эрибосъ*, съ 16,000 ж. и гаванью *Каристо*. — *Скиро*, *Андро*, *Тине*, *Микони*, *Наксосъ*, *Паросъ* (мраморъ), *Мило* (волканическій), *Идра* (*Hydra*), съ 40,000 ж., производящій торговлю и судоходство, *Спецція* (*Spezzia*), *Поросъ*, *Эгина*, *Саламисъ*.

ІОНИЧЕСКІЕ ОСТРОВА.

§ 94. *Іоническіе Острова* (les Isles Ioniennes, die Jonischen Inseln) лежатъ къ западу отъ Албаніи и Греціи, зани-

маютъ пространство въ 47 кв. м., и имѣютъ 200,000 ж. Гористы и не очень плодоносны. Климатъ теплый. Землетрясенія. Вино (изюмъ и коринка), деревянное масло, медъ, морская соль, сѣра, горная смола, скотоводство. Жители, большею частію Греки, производятъ важную торговлю, и образованіе жителей собственной Греціи. Правленіе республиканское, подъ покровительствомъ Англіи. Острова сіи суть: *Корфу* (Corfou), съ городомъ *Корфу*, 16,000 ж. Крѣпость, гавань. Университетъ. Главное управленіе. — *Паксо. Санта-Мавра. Теаки* (древняя *Итака*). *Цефалонія. Занте. Черигo.*

Города Европы, по числу жителей.

§ 95. 1,600,000: Лондонъ.
785,000: Парижъ.
500,000: Константинополь.
460,000: *С. Петербургъ.*
370,000: Неаполь.
360,000: *Москва.*
340,000: Вѣна.
250,000: Лиссабонъ, Дублинъ, Берлинъ.
200,000: Амстердамъ, Ливерпуль, Гласго.
170,000: Палермо, Эдинбургъ.
150,000: Римъ, Миланъ, Ліонъ.
140,000: *Варшава*, Бирмингамъ, Барселона.
130,000: Туринъ.
120,000: Мадридъ, Копенгагенъ, Коркъ, Прага, Гамбургъ, Марсель.
110,000: Бристоль, Бордо.
100,000: Адріанополь, Филиппополь, Севилья, Венеція, Брюссель.
90,000: Лидсъ, Руанъ, Флоренція, Бреславль, Мюнхенъ.
80,000: Валенсія, Гентъ, Генуа, Стокгольмъ.
70,000: Кадиксъ, Гранада, Порто, Мессина, Болонья,

Салоники, Лилль, Нантъ, Тулуза, Роттердамъ, Плимутъ, Дрезденъ, Антверпенъ, Кенигсбергъ.

60,000: *Одесса*, Сарагоса, Пестъ, Сараево, Данцигъ, Люттихъ, Кёльнъ.

50,000: *Рига*, *Казань*, Малага, Верона, Падуа, Ливорно, Страсбургъ, Гага, Лембергъ, Букарестъ, Портсмутъ, Франкфуртъ на Майнѣ, Гуллъ, Тріестъ.

Крѣпости и укрѣпленные военные порты.

§ 96. Въ *Швеціи*: Карлскрона, Гетеборгъ, Кальмаръ.

Въ *Норвегіи*: Фридрихсгалъ.

Въ *Даніи*: Кронборгъ.

Въ *Англіи*: Портсмоутъ, Чатамъ, Детфордъ, Гибралтаръ.

Въ *Голландіи*: Нимегенъ, Маастрихтъ.

Въ *Бельгіи*: Остенде, Ипернъ, Антверпенъ, Намуръ, Монсъ, Дорникъ.

Во *Франціи*: Парижъ, Лилль, Валансьеннь, Камбре, Дюнкеркъ, Седанъ, Мецъ, Верденъ, Страсбургъ, Безансонъ, Рошфоръ, ла-Рошель, Шербургъ, Брестъ, Байонна, Перпиньянъ, Тулонъ.

Въ *Испаніи*: Бадахосъ, Сарагоса, Памплона, Корунья, Ферроль, Картахена, Кадиксъ, (Гибралтаръ), Портъ-Магонъ.

Въ *Португаліи*: Эльвасъ.

Въ *Италіи*: Пескіера, Мантуа, Алессандрія, Генуа, Феррара, Анкона, Гаэта, Лавалетта.

Въ *Германіи*: Линцъ, Ольмюцъ, Шпандау, Штеттинъ, Кольбергъ, Стральзундъ, Глогау, Нейса, Магдебургъ, Виттенбергъ, Штаде, Минденъ, Везель, Луксенбургъ, Ландау, Майнцъ.

Въ *Пруссіи*: Кенигсбергъ, Пиллау, Мемель, Данцигъ, Грауденцъ.

Въ *Венгріи*: Офенъ, Коморнъ, Мункачъ, Темешваръ, Эссекъ, Петервардейнъ, Спалатро.

Въ *Трансильваніи*: Клаузенбургъ.

Въ *Турціи*: Дарданеллы, Софія, Никополь, Рущукъ, Силистрія, Шумла, Варна, Превеза, Бѣлградъ, Шабацъ.

Важнѣйшіе приморскіе торговые города.

§ 97. Въ *Швеціи*: Стокгольмъ, Гетеборгъ.

Въ *Норвегіи*: Христіанія, Бергенъ, Гаммерфестъ.

Въ *Даніи*: Копенгагенъ, Гельзингеръ, Фленсбургъ, Гузумъ, Тенингенъ.

Въ *Великобританіи* и *Ирландіи*: Лондонъ, Гуллъ, Плимутъ, Фальмутъ, Бристоль, Мильфордъ, Ливерпуль, Эдинбургъ, Литъ, Гринокъ, Нью-Абердинъ, Дондии, Инвернесъ, Дублинъ, Ватерфордъ, Коркъ, Гальве, Бельфастъ, Лондондерри.

Въ *Голландіи*: Амстердамъ.

Въ *Бельгіи*: Брюгге, Остенде, Антверпенъ.

Во *Франціи*: Дюнкеркъ, Гавръ-де-Грасъ, Бордо, Марсель, Монпелье.

Въ *Испаніи*: Бильбао, Барселона, Аликанте, Малага, Кадиксъ, Пальма.

Въ *Португаліи*: Лиссабонъ, Порто, Тавира.

Въ *Италіи*: Венеція, Генуа, Ницца, Ливорно, Анкона, Неаполь, Бари, Отранто, Тарентъ, Реджо, Палермо, Мессина, Джирдженти, Лавалетта.

Въ *Германіи*: Трiестъ, Штеттинъ, Стральзундъ, Ростокъ, Висмаръ, Глюкштадтъ, Альтона, Киль, Любекъ (Травемюнде), Бременъ (Бремергавенъ), Эмденъ.

Въ *Пруссіи*: Кенигсбергъ, (Пиллау), Мемель, Данцигъ.

Въ *Венеціи*: Фіуме, Зара, Спалатро, Рагуза, Каттаро.

Въ *Турціи*: Салоники, Бургасъ, Галлиполи.

Въ *Греціи*: Лепанто, Наполи ди Романія, острова Идра и Спецція.

На *Іоническихъ Островахъ*: Корфу.

Внутреннія торговые и ярмарочные города.

§ 98. Въ *Великобританіи* и *Ирландіи*: Лидсъ, Гласго, Пертъ.

Въ *Голландіи*: Роттердамъ.

Въ *Бельгіи*: Брюссель.

Во *Франціи*: Парижъ, Ліонъ, Шалонъ, Эперне, Страсбургъ, Руанъ, Нантъ, Реннъ, Монтобанъ, Тулуза.

Въ *Испаніи*: Мадридъ, Севилья.

Въ *Италіи*: Миланъ, Бергамо, Верона, Туринъ, Флоренція, Римъ.

Въ *Швейцаріи*: Бернъ, Цюрихъ, Женева, Базель.

Въ *Германіи*: Вѣна, Лайбахъ, Боценъ, Прага, Берлинъ, Франкфуртъ на Одерѣ, Бреславль, Магдебургъ, Кельнъ, Дюссельдорфъ, Коблецъ, Мюнхенъ, Аугсбургъ, Нюрнбергъ, Вюрцбургъ, Люнебургъ, Ульмъ, Лейпцигъ, Оффенбахъ, Майнцъ, Франкфуртъ на Майнѣ.

Въ *Пруссіи*: Эльбингъ, Торнъ, Познань и Бромбергъ.

Въ *Краковской Области*: Краковъ.

Въ *Венгріи*: Пестъ, Офенъ, Нейзацъ, Темешваръ, Землинъ.

Въ *Трансильваніи*: Кронштадтъ.

Въ *Галиціи*: Львовъ, Броды.

Въ *Турціи*: Адріанополь, Софія, Бѣлградъ, Букарестъ, Галацъ.

Важнѣйшіе мануфактурные и заводскіе города.

§ 99. Въ *Швеціи*: Фалунъ, Норчепингъ.

Въ *Норвегіи*: Христіанія, Конгсбергъ, Лаурвигъ и Геросъ.

Въ *Даніи*: Копенгагенъ, Тёндернъ.

Въ *Великобританніи* и *Ирландіи*: Лондонъ, Бирмингамъ, Лестеръ, Ноттингамъ, Шефильдъ, Лидсъ, Манчестеръ, Нью-Кастль; Эдинбургъ, Гласго, Пезли; Дублинъ.

Въ *Голландіи*: Амстердамъ, Гарлемъ, Роттердамъ, Мастрихтъ.

Въ *Бельгіи*: Брюссель, Брюгге, Кортрейкъ, Гентъ, Антверпенъ, Мехельнъ, Люттихъ, Вервье, Намюръ, Доршкъ.

Во *Франціи*: Парижъ, Орлеанъ, Анже, Туръ, Ліонъ, Сентъ-Этьенъ, Клермонъ, Лилль, Ренсъ, Седанъ, Нансп, Страсбургъ, Кольмаръ, Мюльгаузенъ, Безансонъ, Гренобль, Аміенъ, Руанъ, Канъ, Нантъ, Реннъ, Бордо, Монтобанъ, Тулуза, Монпелье, Марсель.

Въ *Испаніи*: Севилья, Реусъ, Мурсія, Малага, Аликанте, Кордова, Хересъ.

Въ *Португаліи*: Опорто и Сетуваль.

Въ *Италіи*: Миланъ, Бергамо, Кремона, Венеція, Виченца, Туринъ, Генуа, Ливорно, Болонья, Мессина.

Въ *Швейцаріи*: Бернъ, Цюрихъ, Женева, Базель.

Въ *Германіи*; Вѣна, Линцъ, Инспрукъ, Блейбергъ, Идрія, Галлъ, Боценъ, Прага, Рейхенбергъ, Иглау, Троппау; Берлинъ, Франкфуртъ на Одерѣ, Бреславль, Лигницъ, Герлицъ, Магдебургъ, Галберштадтъ, Билефельдъ, Изерлонъ, Эльберфельдъ, Аахенъ; Мюнхенъ, Аугсбургъ, Рейхенгаллъ, Нюрнбергъ; Люнебургъ, Клаусталь; Штутгартдъ; Мейсенъ, Бауценъ, Лейпцигъ, Фрейбергъ, Плауэнъ; Кассель, Ганау; Оффенбахъ; Гамбургъ.

Въ *Пруссіи*: Кёнигсбергъ, Данцигъ, Эльбингъ, Бромбергъ.

Въ *Венгріи*: Шемницъ и Кремницъ, Раабъ, Эденбургъ, Токай, Кашау, Дебрецинъ, Фіуме, Зара.

Въ *Трансильваніи*: Кронштадтъ.

Въ *Галиціи*: Львовъ, Величка и Бохня.

Въ *Турціи*: Адріанополь, Сараево.

Университеты и академіи.

§ 100. Въ *Швеціи*: Упсала и Лундъ.

Въ *Норвегіи*: Христіанія.

Въ *Даніи*: Копенгагенъ.

Въ *Великобританніи* и *Ирландіи*: Лондонъ, Оксфордъ, Кембриджъ, Эдинбургъ, Глазго, Нью-Абердинъ, Дублинъ.

Въ *Голландіи*: Лейденъ, Утрехтъ и Гронингенъ.

Въ *Бельгіи*: Брюссель, Левенъ, Гентъ, Антверпенъ, Люттихъ.

Во *Франціи*: Парижъ, Ліонъ, Страсбургъ, Дижонъ, Пуатье, Руанъ, Канъ, Реннъ, Бордо, Тулуза, Монпелье.

Въ *Испаніи*: Вальядолидъ, Саламанка, Овіедо, Севилья.

Въ *Португаліи*: Коимбра.

Въ *Италіи*: Миланъ, Брешія, Павія, Венеція, Падуа, Туринъ, Генуа, Каліари, Сассари, Парма, Флоренція, Сіена, Римъ, Болонья, Неаполь, Палермо.

Въ *Швейцаріи*: Бернъ, Цюрихъ, Базель, Женева, Лозанна.

Въ *Германіи*: Вѣна, Берлинъ, Мюнхенъ, Лейпцигъ, Прага, Геттингенъ, Іена, Галле, Бонъ, Гейдельбергъ, Тюбингенъ, Бреславль.

Въ *Пруссіи*: Кенигсбергъ.

Въ *Венгріи*: Пестъ, Кашау, Гросвардейнъ, Аграмъ, Дебрецинъ.

Въ *Трансильваніи*: Клаузенбургъ, Марошъ, Вашаргель.

Въ *Галиціи*: Львовъ.

На *Іоническихъ Островахъ*: Корфу.

АЗІЯ.

А. Азія вообще.

§ 101. *Азія* (Asie, Asien) лежитъ на востокъ отъ Европы, отдѣляясь отъ нея Уральскими Горами, рѣкою Уралomъ, Каспійскимъ Моремъ, Терекомъ и Кубанью; съ Африкою соединена Суэсскимъ Перешейкомъ. Съ прочихъ сторонъ окружена водою.

Азія занимаетъ пространство въ 800,000 квадратныхъ миль. Вообще можетъ она быть раздѣлена на сѣверную, среднюю (или высокую) и южную. Въ сѣверной находится Азіятская Часть Россіи, или Сибирь; въ средней лежатъ: Кавказскія Владѣнія Россіи, Туранъ, Монголія, Манджурія, Корея и Японія; въ южной: Азіятская Турція, Аравія, Персія, Восточный Иранъ, Восточная Индія, или Остъ-Индія, Тибетъ, Китай и Индѣйскій Архипелагъ.

§ 102. *Моря*. На сѣверѣ: Сѣверный Ледовитый Океанъ; на востокѣ: Великій Восточный Океанъ; на югѣ: Индѣйскій Океанъ; на западѣ: Моря Черное, Мраморное и Средиземное.

Заливы. На сѣверѣ: Обская Губа; на югѣ: Заливы Сіамскій, Бенгальскій, Персидскій, Аравійскій (или Черм-

ное, т. е. Красное Море, (la mer rouge, das rothe Meer, по-англ. *Red-Sea*); на востокѣ: Охотское Море, Заливы Корейскій, (Желтое Море, la mer jaune, das gelbe Meer, по-англ. *Yellow-Sea*), Тонкинскій.

Проливы. На востокѣ: Беринговъ Проливъ; на югѣ: Проливы Сондскій, Малаккскій, Ормусскій, Бабельмандебскій; на западѣ: Дарданельскій, или Геллеспонтъ, Константинопольскій, или Боспоръ; на сѣверѣ: Вайгацкій.

Озеро. Каспійское Море, Аральское Озеро, Байкалъ, или Святое Море, Балкашъ, Зайсанъ, Коко, Ванъ, Урмія, Мертвое Море. Много соленыхъ озеръ.

Рѣки. Впадающія въ Сѣверный Океанъ: Обь, со впадающимъ въ нее Иртышемъ; Енисей, Лена. Въ Индѣйскій Океанъ: Меконгъ, Менамъ, Салуэнъ, Иравади, Брахмапутра, Гангъ, Синдъ, или Индъ, Тигръ, Эвфратъ. Въ Каспійское Море: Уралъ. Въ Аральское Озеро: Аму-Дерья и Сырь-Дерья. Въ Восточный Океанъ: Анадыръ, Амуръ, Гоанго и Янтсекіангъ.

§ 103. *Острова.* Алеутскіе, Курильскіе, Японскіе, Сондскіе (Ява, Суматра, Борнео, Селебесъ), Филиппинскіе, Молуккскіе, или Пряныхъ Зелій (Амбоина), Андаманскіе, Никобарскіе, Цейлонъ, Мальдивскіе, Лакедивскіе, Бахрейнскіе (Жемчужные).

Полуострова. Камчатка, Сахалинъ, Корея, Малакка, Аравія, Натолія, Индія, (Деккань).

Перешеекъ. Суэсскій.

Горы и долины. Средняя и восточная Азія есть возвышенность, простирающаяся въ длину на 300, а въ ширину на 150 миль, и состоящая изъ горныхъ хребтовъ и высокихъ равнинъ. Послѣднія поднимаются на 3000 и на 4000 футовъ надъ поверхностью моря. Горные хребты суть: Алтайскій, Саянскій и Тіяншанъ, или Мустагъ, Белуртагъ, Гималайскія и Китайскія Горы. Въ западной

части Азіи также простирается возвышенная равнина, поднимающаяся въ восточной своей сторонѣ; въ западной она гораздо ниже. Горы въ сей части суть: Гиндукушъ, Соломоновы Горы, Персидскія, Армянскія, Натольскія (Тавръ), Сирійскія (Ливанъ), Кавказскія (Элбрусъ и Араратъ). Въ западной части Восточной Индіи Гатскія Горы. Аравія есть также земля возвышенная (гора Синай). Въ сѣверозападной части, Уральскія Горы. На восточныхъ и югозападныхъ островахъ высокія горы и почти на всѣхъ сопки (на Японскихъ, Сондскихъ, Молуккскихъ Островахъ). Низменности на сѣверовостокѣ (Западная Сибирь и Туранъ), также на берегахъ Эвфрата, Тигра и Ганга.

Песчаныя пустыни. Въ сѣверозападной Индіи, въ южной части Восточнаго Ирана въ Аравіи, въ Сибири (въ Азіятской Турціи).

Степи. Въ югозападной Сибири, въ Туранѣ, Персіи и Монголіи (Гоби, или Шамо).

Болота. Весь сѣверный край Сибири (тундры).

§ 104. *Климатъ.* Азія лежитъ въ жаркомъ, въ сѣверномъ умѣренномъ, и въ сѣверномъ холодномъ поясѣ земли, и раздѣляется, въ разсужденіи климата своего, на три полосы: сѣверную, среднюю и южную.

Южная Азія, отдѣляемая отъ средней высокими горами, имѣетъ воздухъ жаркій, и при морскихъ берегахъ сырой. Нѣкоторыя страны, по причинѣ господствующаго въ нихъ зноя, въ лѣтнее время необитаемы. Здѣсь вѣетъ удушливый вѣтеръ, самумъ; здѣсь возникла убійственная болѣзнь, холера. Далѣе къ сѣверу, въ горахъ, сопредѣльныхъ съ среднею Азіею, воздухъ умѣреннѣе и чище; тамъ находятся самыя благорастворенныя и счастливыя страны на Земномъ Шарѣ. — Средняя Азія состоитъ изъ широкой земной возвышенности, огражденной съ сѣвера и съ юга снѣговерхими горами, и сама пересѣкается гор-

ными хребтами. По причинѣ сего положенія, называютъ ее и *Высокою Азіею*. Воздухъ въ ней сухой и большею частію суровый ; лѣтомъ очень жарко ; зимою чрезвычайно холодно.—Сѣверная Азія, въ которой заключается Азіятская Часть Россійской Имперіи , или Сибирь , по мѣрѣ приближенія къ Сѣверному Океану, понижается и становится плоскою. Воздухъ тамъ весьма холодный , и на морскомъ берегу сырой. Стужа зимою сильнѣе и продолжительнѣе , нежели гдѣ нибудь. Въ короткое лѣто господствуютъ сильные жары. Нѣкоторыя южныя страны Сибири , лежащія на полуденной сторонѣ горъ, имѣютъ климатъ пріятный и благорастворенный.

§ 105. *Произведенія*, свойственныя одной Азіи : камфора, чай, мушкатное дерево, гвоздика, корица, бананы, азіятскій слонъ, царскій тигръ, носорогъ однорогій, почти всѣ европейскія домашнія животныя , еще въ первоначальной своей дикости , джиггетей , шелковистыя овцы и козы, кабарги , бизоны, золотые фазаны, индѣйскія ласточки, нефть , бирюза , лазоревый камень , рубинъ. Другія достойныя вниманія произведенія : платина (въ Уральскихъ Горахъ), золото (въ Индіи и Сибири), олово (въ Банкѣ), мѣдь (въ Азіятской Турціи и Японіи), алмазы (въ Индіи), фарфоровая глина (въ Китаѣ и Японіи), морская пѣнка (въ Натоліи) , слюда (въ Сибири), амбра (въ Индіи), селитра (въ Индіи), тиковое дерево (въ Индіи за Гангомъ), лаковое дерево, или сумахъ (въ Китаѣ и Японіи); пряныя зелія и саго (въ Индіи); сарачинское пшено и хлопчатая бумага (въ южной Азіи), кофе (въ Аравіи и на Явѣ), гевень (въ средней Азіи), индиго (въ Индіи), опіумъ (въ Персіи и Индіи); бальсамы (въ Аравіи), верблюды, лошади (въ Аравіи и Персіи), аргали , сѣверные олени, пушные звѣри (въ Сибири), крокодилы и удавы (въ Индіи), жемчужныя раковины (въ Индіи, Персіи, Аравіи и Азіятской Турціи), мосхусъ и тонкая шерсть (въ Тибетѣ).

§ 106. *Жители*: а) *Просвѣщенные*: Индусы, Бирманы и другіе обитатели Индіи, Китайцы, Японцы, Персіяне, Турки, Бухарцы, Тибетцы, Армяне, Аравитяне, живущіе въ городахъ, Греки. Всѣ сіи народы занимаются ремеслами, торговлею, науками и художествами. Они изготовляютъ отчасти отличные товары: ткани шелковыя, шерстяныя и бумажныя, шитье, кожу, стекло, бумагу, фарфоръ, оружіе, лаки, тушь. Краски ихъ очень хороши, но рисунки дурны. Изъ Европейцевъ живутъ въ Сибири и въ Кавказскихъ Земляхъ, Русскіе; въ Остъ-Индіи, Голландцы, Французы, Испанцы, Португальцы и очень много Англичанъ. Жители южныхъ острововъ занимаются земледѣліемъ, торговлею и морскими разбоями, но не знаютъ ремеслъ. Въ числѣ ихъ есть и дикіе.—б) *Кочевые:* Аравитяне (Бедуины), Узбеки, Киргизы, Курды, Туркоманы, Монголы, Калмыки, Тунгусы (отчасти). Главное занятіе ихъ есть скотоводство. Мѣсто жительства—степи и пустыни; живутъ въ юртахъ, питаются преимущественно молокомъ. Нѣкоторые производятъ торговлю; иные (Киргизы, Узбеки, Курды, Аравитяне) промышляютъ хищничествомъ и разбоемъ. — в) *Пастушескіе и рыболовные народы:* обитатели Сибири (Самоѣды, Остяки, Якуты, Камчадалы, Чукчи, Тунгусы, Курильцы и Алеуты). Они для ѣзды употребляютъ оленей или собакъ, живутъ лѣтомъ въ кожаныхъ юртахъ, зимою въ землянкахъ. Главную ихъ пищу составляетъ рыба. Ловъ пушныхъ звѣрей.—г) *Разбойничьи народы:* Кромѣ вышеисчисленныхъ, живутъ разбоемъ Кавказскіе Горцы и Афганы. На морѣ разбойничаютъ Малаи, обитающіе въ восточной части Остъ-Индіи и на островахъ; Аравитяне въ Персидскомъ Заливѣ, обитатели Острововъ Сондскихъ и лежащихъ у береговъ Китая.

Религія. Живущіе въ Азіи Европейцы исповѣдуютъ Религію Христіанскую. Въ западной части Остъ-Индіи

господствуетъ Брамииская; въ восточной и въ Китаѣ, также въ подвластныхъ ему земляхъ, Буддистская; въ Персіи, Аравіи и Азіятской Турціи, Магометанская; уроженцы Сибири, Алеутскихъ и Курильскихъ Острововъ придерживаются шаманства. На южныхъ островахъ Вѣра Магометанская, Будистская и поклоненіе фетишамъ.

Правленіе. Въ странахъ, обладаемыхъ Европейцами, неограниченное монархическое. Въ собственно азіятскихъ государствахъ деспотическое. У кочевыхъ народовъ патріархальное.

Государства: Россійская Имперія, Персія, Китай, Японія, Кабулъ, владѣнія Маратговъ, Бирманское Государство, Сіамъ, Аннамъ, владѣнія въ Туранѣ; владѣнія Англичанъ, Испанцевъ, Голландцевъ, Французовъ и другихъ Европейцевъ въ Остъ-Индіи.

Города: Въ Сибири: Тобольскъ, Иркутскъ, Якутскъ, Охотскъ, Нерчинскъ; въ Кавказскихъ Земляхъ: Тифлисъ; въ Китаѣ: Пекинъ, Нанкинъ, Кантонъ; въ Японіи: Джеддо, Міако, Нангасаки; въ Индіи: Калькутта, Мадрасъ, Бомбей, Бенаресъ, Лагоръ, Дегли, Патна, Гоа, Уммерапура, Рангунъ, Сингапуръ, Гюэ, Банкокъ, Батавія (на Явѣ); въ Персіи: Испаганъ, Тегеранъ, Тебрисъ, Ширасъ; въ Восточномъ Ираиѣ: Кабулъ, Кандагаръ, Гератъ; въ Аравіи: Мекка, Медина, Мокка; въ Азіятской Турціи: Смирна, Бруса, Исникъ, Скутари, Эрзрумъ, Алеппо, Дамаскъ, Іерусалимъ, Басра, Багдадъ, Мосулъ, Діарбекиръ; въ Туранѣ: Самаркандъ, Бухара и Хива; въ Монголіи: Кашгаръ и Яркендъ.

§ 107. *Отличительныя свойства Азіи.* Азія древнѣйшая часть Свѣта въ Исторіи, колыбель рода человѣческаго. Первые люди, какъ гласитъ Священное Писаніе, жили между рѣками Тигромъ и Эвфратомъ. Размножив-

шись на высотахъ Кавказа и средней Азіи, послѣ всемірнаго потопа, люди мало по мало выселились на равнины, въ Китай, въ Индію и Европу. Изъ Азіи нахлынули въ Европу Гунны, потомки ихъ Монголы, Аравитяне и Турки, и основали въ ней временное свое владычество. Въ Азіи начались всѣ языки, науки, ремесла и торговля. И важнѣйшія произведенія природы имѣютъ происхожденіе свое изъ Азіи, гдѣ многія изъ нихъ понынѣ растутъ дико, между тѣмъ какъ въ другихъ частяхъ Свѣта должно воздѣлывать ихъ съ большимъ трудомъ. Азія чрезвычайно разнообразна и климатами своими, и произведеніями, и свойствами обитателей. Изслѣдованіе сей части Свѣта составляетъ издавна предметъ занятія ученѣйшихъ мужей. — Въ Азіи пріяла начало спасительная Вѣра Христіанская. Тамъ же произошли и другія вѣрованія, Іудейство, Исламисмъ, или Магометанство, Буддисмъ, Шаманство и пр. Въ Азіи изобрѣтены компасъ и порохъ, но Европейцы лучше Азіятцевъ умѣли употребить ихъ въ свою пользу. Понынѣ жители Азіи (преимущественно южной) отличаются отъ обитателей другихъ частей Свѣта своими нравами и обычаями, любятъ нѣгу и роскошь, кровожадны и мстительны, но притомъ гостепріимны. Многоженство тамъ терпимо религіями и гражданскими законами. Торговля производится караванами, и это былъ единственный путь, которымъ Европейцы получали произведенія богатой Индіи, до открытія морскаго пути Васко-де-Гамою. Европа вошла въ тѣсныя связи съ Азіею, и заимствовала у ней многое со времени Крестовыхъ Походовъ Въ Азіи находятся самыя богатыя колоніи Европейцевъ.

АЗІЯТСКАЯ ТУРЦІЯ.

§ 108. *Азіятская Турція* (l'Asie Ottomane, die Aſiatiſche Türkey) лежитъ между Аравіею, Персіею и Кавказіею, Персидскимъ Заливомъ и Чернымъ Моремъ. Моря: *Мраморное* и *Архипелагъ*. Заливы: *Константинопольскій* и *Дарданельскій*. Величина отъ 20 до 24,000 кв. миль.

Земля гористая. Горы *Армянскія*, до 10,000 ф. *Тавръ* (les monts Taurus). *Ливанъ* (le Liban, der Libanon).

Рѣки: *Тигръ* (le Tigre, der Tigris) и *Эвфратъ* (l'Euphrate, der Eufrat), составляютъ *Шатъ-аль-Арабъ*, впадающій въ Персидскій Заливъ. *Кизилъ-Ирмакъ* течетъ въ Черное Море. *Іорданъ* (le Jordan, der Jordan) въ озеро *Мертвое Море* (la mer Morte, das Todte Meer). Озеро *Ванъ*.

Земля плодоносная, но не вездѣ обработанная. Въ юго-восточной части большая Сирійская Степь. На горахъ дремучіе лѣса. Ливанскіе кедры. Землетрясенія. Климатъ теплый въ долинахъ и по берегамъ; суровый въ горахъ. Чума.

Произведенія: нѣжные плоды, деревянное масло, вино, хлопчатая бумага, сарачинское пшено, табакъ. Скотоводство: верблюды, ангорскія козы. Дикіе звѣри. Саранча. Много металловъ, но они мало обработываются. Морская рѣпка.

Жители: Греки, Жиды, Армяне, Турки, Туркмены, Курды, кочевые Аравитяне въ южной части. Въ приморскихъ городахъ Европейцы, называемые здѣсь Франками. Торговля караванная и морская. Магометанская Вѣра господствующая. Христіане Греческой и Армянскихъ Церквей. Правленіе, какъ въ Европейской Турціи. *Армяне* (les Arméniens, die Armenier), уроженцы древней Арменіи, принадлежащей нынѣ Россіи, Турціи и Персіи, разсѣяны по разнымъ странамъ Европы и Азіи, и вездѣ

успѣшно занимаются торговлею. Они Христіане Восточной и Западной Церкви.

Азіятская Турція состоитъ изъ областей: 1) *Натоліи*, или *Леванта* (la Natolie, ou le Levant) (встарину Малая Азія); 2) *Арменіи* (l'Arménie, Armenien); 3) *Курдистана* (древняя Ассирія); 4) *Месопотаміи* (la Messopotamie, Meſſopotamien) (Джезиръ); 5) *Ирака-Араби* (древняя Вавилонія и Халдея); 6) *Сиріи* (la Syrie, Syrien), и 7) острововъ.

Важнѣйшіе города: Въ Натоліи: *Кутая*, съ 50,000 ж. — *Бруса*, съ 50,000 ж. Теплицы. — *Анора*, съ 20 т. ж. Козы, кошки, кролики, верблюжья шерсть. — *Исникъ* (древняя *Никея*). — *Конія* (древній *Иконіумъ*), прежняя столица Султановъ, съ 3000 ж. Морская пѣшка.—*Скутари*, при Мраморномъ Морѣ, насупротивъ Константинополя, съ 60,000 жит. — *Трапезондъ*, на Черномъ Морѣ. Торговля мѣдью.—*Смирна*, на берегу Архипелага, съ 150,000 ж., важнѣйшій торговый городъ Леванта.—Въ Арменіи: *Арзрумъ*, или *Эрзерумъ*, съ 25,000 жит., покоренный русскими войсками въ 1829 г.—*Карсъ* и *Баязидъ*, крѣпости, взятыя Русскими въ 1828 г.—*Ванъ*.—Въ Месопотаміи: *Діарбекиръ*, на Тигрѣ, съ 40,000 ж.—*Мосулъ*, на той же рѣкѣ. Въ Иракъ-Араби: *Басра*, или *Бассора*, съ 60,000 ж. Торговля и фабрики. — *Багдадъ*, на Тигрѣ, съ 60,000 ж. — Въ Сиріи: *Дамаскъ*, у подошвы Ливанскихъ Горъ, съ 150,000 ж., цвѣтущій фабриками и торговлею. Дамасскіе клинки. Развалины Пальмиры. — *Алепо*, или *Халебъ*, торговый и фабричный городъ, съ 80,000 ж.—*Іерусалимъ* (Jérusalem, Jeruſalem), съ 20,000 ж. Церковь Гроба Спасителя. Христіанскіе монастыри. — *Іерихонъ*, *Виѳлеемъ*, *Назаретъ*. *Сихемъ*, мѣста, упоминаемыя въ Библіи.—Развалины *Бальбека*. — Приморскія гавани: *Александретта*, *Акра* (St. Jean d'Acre), *Саидъ* (Сидонъ), *Сиръ* (Тиръ), *Яффа*, *Газа*.—Острова на Мраморномъ Морѣ: *Княжескіе*.

На Архипелагѣ: *Тенедосъ*, *Метелинъ* (Лезбосъ), *Хіосъ*, *Ипсара*, *Самосъ*, *Патмосъ*. На Средиземномъ: *Родосъ*, съ 30,000 ж. Колоссъ. *Кипръ*.

АРАВІЯ.

§ 109. *Аравія* (l'Arabie, Arabien) лежитъ между Египтомъ, Азіятскою Турціею, Персидскимъ Заливомъ и Чермнымъ Моремъ. Проливы: *Ормусскій*, *Бабельмандебскій*. Мысъ *Расъ-эль-Гадъ*. Заливы *Суэсскій* и *Аденскій*. Величина, отъ 45 до 50,000 кв. м. Въ срединѣ есть горы (*Синай*); по берегамъ низменности. Каменистыя степи, но гдѣ есть вода, тамъ земля плодоносна. Внутренность неизвѣстна. Климатъ жаркій, но въ горахъ суровый. Самумъ.

Произведенія: нѣжные плоды, кофе, вино, финики, табакъ, деревянное масло, камедь, бальсамъ. Превосходныя лошади, верблюды; львы, шакалы, газелли, страусы, жемчужныя раковины, саранча. Мало металловъ. Каменная соль, сѣра.

Жители Аравитяне, живущіе въ городахъ и кочевьемъ. Морскіе разбойники на восточномъ берегу. Религія Магометанская. Секта Вехабитовъ. Большею частію независимыя владѣнія. На западной сторонѣ владычество Турокъ, нынѣ египетскаго паши. — *Аравитяне* (les Arabes, die Araber), имѣютъ черты лица европейскія, цвѣтъ лица темнооливковый, волосы черные, длинные. Пламенны, живы, раздражительны, умны и проницательны. Отличительныя черты ихъ суть: гостепріимство, любовь къ свободѣ, и жадность къ деньгамъ и подаркамъ. Кочующіе Аравитяне называются *Бедуинами*, а поселившіеся въ городахъ сѣверной Африки *Маврами*. (См. *Африка*.)

Важнѣйшіе города: *Мекка*, въ 35 верстахъ отъ Чермнаго Моря. съ 30,000 ж., въ пустой, каменистой странѣ.

Бѣгство Магометово въ 622 г. Караваны молельщиковъ. Торговля.—*Медина*, съ гробомъ Магомета, и 5 или 6000 ж., въ 90 верстахъ отъ берега. Эти два города лежатъ въ области Геджасъ.—*Мокка*, приморскій городъ въ плодоносной области Еменъ, производитъ важную торговлю тамошнимъ кофе.—*Аденъ*, гавань, занятая Англичанами. — *Маскатъ*, съ 12,000 ж. и гаванью. — Въ Персидскомъ Заливѣ *Острова Бахрейнскіе*, изобилующіе жемчугомъ.

ПЕРСІЯ, или ЗАПАДНЫЙ ИРАНЪ.

§ 110. *Персія* (la Perse, Perſien) граничитъ съ Азіятскою Турціею, Кавказіею, Тураномъ и Восточнымъ Ираномъ, Индѣйскимъ Моремъ, Персидскимъ Заливомъ, Ормусскимъ Проливомъ и Каспійскимъ Моремъ. Величина 20,000 кв. миль. Пересѣкается многими горными хребтами. Высочайшая гора *Демавендъ*. — Почва состоитъ изъ степей, песчаныхъ пустынь и болотъ, перемежающихся съ голыми горами, солончаками и соленими озерами. На сѣверѣ и сѣверовостокѣ плодоносныя долины. У береговъ песокъ. Недостатокъ воды. Мало значительныхъ рѣкъ. Устье *Шатъ-аль-Араба*. Озеро *Урмія*.

Воздухъ въ низменностяхъ жаркій и вредный здоровью; въ горныхъ странахъ сухой и здоровый. Суровыя зимы. Бури. Произведенія: пальмы, нѣжные плоды, хлопчатая бумага, рисъ, въ низменныхъ мѣстахъ; въ горной части: вино, хлѣбъ, табакъ, чернильные орѣхи, макъ (для опіума), много металловъ, худо обработываемыхъ; драгоцѣнные камни, бирюза, морская и степная соль, нефть. Прекрасныя лошади; важное скотоводство у кочевыхъ народовъ; верблюды, дикіе ослы; много дикихъ звѣрей. Шелководство. Саранча.

Жители: Персіяне, Парсы, или огнепоклонники; въ нѣкоторыхъ мѣстахъ Армяне, Жиды, кочевыя племена

Курдовъ, Туркомановъ и проч. Важная промышленость. Шелковыя и бумажныя ткани; торговля съ Аравіею и Индіею. Правленіе деспотическое. Владѣтель Персіи называется шахомъ. — *Персіяне* (les Persans, die Perſer), народъ довольно образованный, имѣющій свою литературу, и занимающійся науками; краснорѣчивый, учтивый, но коварный, кровожадный и мстительный. Они исповѣдуютъ Магометанскую Вѣру. Кочевые жители западной Персіи, грабители и воинственные, называемые *Курдами*, или *Куртинцами* (les Courdes, die Kurden), кочуютъ и въ Азіятской Турціи. — *Парсы*, или *Гебры*, послѣдователи древней персидской религіи, основанной Зороастромъ, занимаютъ земледѣліемъ и торговлею. Священная книга ихъ называется Зенда-Веста. Они поклоняются Богу въ видѣ священнаго огня, содержимаго въ храмахъ, и чтутъ въ планетахъ сильныхъ духовъ небесныхъ. Нравами они кротки и непорочны.

Важнѣйшіе города: *Тегранъ*, столица, съ 50,000 ж., обыкновенное мѣстопребываніе шаха.—*Казбинъ*, съ 30,000 ж. Шелковыя фабрики, клиники.—*Испаганъ*, древняя столица, съ 50,000 жит.—*Ширасъ*, съ 30,000 ж. Прекрасное мѣстоположеніе. Розы. Оружейныя фабрики. Развалины Персеполя.—*Таврисъ*, или *Тебрисъ*, въ сѣверной части, съ 30,000 ж., былъ взятъ Русскими въ 1827 году.—*Рештъ*, съ 60,000 ж., недалеко отъ Каспійскаго Моря, съ богатыми шелковыми фабриками. — *Энзели*, гавань при Каспійскомъ Морѣ.—*Мешедъ*, въ гористой землѣ Хорасанъ, съ 40,000 ж. Мѣсто поклоненія Магометанъ.

ТУРАНЪ.

§ 111. *Туранъ*, *Туркестанъ*, или *Независимая Татарія* (la Tartarie indépendante, die Tatarei), заключаетъ въ себѣ земли, лежащія между Монголіею, Сибирью, Персіею,

Кабулистаномъ и Каспійскимъ Моремъ. Величина 30,000 кв. миль. Лежитъ на западномъ скатѣ средней Азіи. На востокѣ высокія горы: *Белуртагъ*, *Алатагъ*, на юговостокѣ *Гиндукушъ*, отдѣляемый Индомъ отъ Горъ Гималайскихъ, вышиною въ 18,000 Ф. Отъ сѣвера къ югу идутъ *Соломоновы Горы*, вышиною въ 12,000 Ф. Къ западу горы исчезаютъ, и земля становится плоскою низменностью, песчаною степью, безъ источниковъ, съ немногими деревьями; но гдѣ есть вода, тамъ она плодородна.

Озеро *Аральское*, въ которое впадаютъ рѣки *Сырь-Дерья* и *Аму-Дерья*. Степныя рѣки. Болота. Бурное, глубокое *Каспійское Море*, съ соленою водою.

Климатъ на югѣ благорастворенный, на сѣверѣ суровый. Произведенія: въ южной части хлопчатая бумага, нѣжные плоды, дыни, арбузы, табакъ, виноградъ, верблюды, хорошія лошади, сайги, тигры, черепахи, соль каменная и ключевая, разные металлы и драгоцѣнные камни. Въ сѣверной части важное скотоводство; овцы съ курдюками.

Жители: Таджики, или Бухарцы, древнѣйшіе жители, употребляющіе Языкъ Персидскій; Узбеки, воинственные покорители страны, отчасти кочевые; Туркменцы, кочующіе въ южной и западной степи. Занимаются земледѣліемъ, скотоводствомъ, тканіемъ бумаги и шелку; торгуютъ караванами. Въ сѣверной части кочуютъ Киргизъ-Кайсаки. Религія Магометанская суннитскаго толку.

Страна сія населена по большей части кочевыми народами, не имѣющими твердаго управленія. Сѣверозападная ея часть, прилежащая къ Россіи, и обитаемая Киргисъ-Кайсаками, называется *Киргизскою Степью*, и большею частію подвластна верховному владычеству Россіи. Въ остальной части существуютъ три владѣнія, или ханства.

1. *Узбекистанъ*, *Бухара*, или *Мавараннегръ*, югозападная часть Турана, страна отчасти гористая, отчасти степная, на берегахъ Аму-Дерьи и Куванъ-Дерьи. Множество каналовъ. Жителей $2^1/_2$ милліона. Города: *Самаркандъ*, на Куванѣ, съ 50,000 ж. Высшее училище. Бумажныя фабрики. Бывшая резиденція Тамерлана (1404). — *Бухара*, съ 70,000 жит. Важная торговля.

2. *Хоканъ*, на среднихъ частяхъ Сырь-Дерьи. Подошвы горъ Мустага и Алатага. Города: *Хоканъ*, съ 6000 домовъ. — *Ташкендъ*, съ 3,000 домовъ.

3. *Хива*, на нижней части Аму-Дерьи, плоская земля оазисъ въ пустынѣ. Жители земледѣльцы и скотоводы. Города: *Хива*, на Аму-Дерьѣ, съ 10,000 ж. *Мангишлакъ*, портъ при Каспійскомъ Морѣ. Торговля съ Россіею.

ВОСТОЧНЫЙ ИРАНЪ.

§ 112. *Восточный Иранъ* (l'Iran oriental, der Oſtiran) лежитъ между Персіею, Индѣйскимъ Моремъ, Индіею, Тибетомъ и Тураномъ, и раздѣляется на *Афганистанъ*, или *Кабулистанъ* (на сѣверѣ), и *Белуджистанъ* (на югѣ). Земля возвышенная. Горы *Гиндукушъ*, въ 12,000 ф. На югѣ и западѣ песчаныя степи. Здѣсь рѣка *Кабулъ* впадаетъ въ *Индъ*. Климатъ суровый на высотахъ, умѣренный въ долинахъ.

Жители Афганцы. До 1794 года страна сія принадлежала Персіи. Въ Кабулистанѣ владычествуетъ ханъ, посреди мятежей и междоусобій. Кочевые и горные народы независимы. *Афганцы* (les Afgans, die Afganen), народъ сильный и мужественный, образованіемъ лица похожій на Европейцевъ; часть ихъ занимается земледѣліемъ, другая ведетъ жизнь кочевую. Они правдивы, откровенны, трудолюбивы и гостепріимны, но притомъ упрямы, мсти-

тельны, скупы и хищны. Склонностью къ грабежамъ схожи они съ Бедуинами. — Въ южной части, Белуджистанъ, живутъ хищные кочевые народы. Въ сѣверозападной части, Кашмиръ, есть Индусы.

Города: *Кабулъ*, главный городъ въ Афганистанѣ, у подошвы Гиндукуша, на рѣкѣ Кабулѣ, съ 80,000 ж., производитъ важный торгъ.—*Пишауръ*, на той же рѣкѣ, съ 100,000 ж. Шелковыя и бумажныя издѣлія.—*Кандагаръ*, бывшій главный городъ, производитъ торгъ съ Персіею.—*Гератъ*, въ области Хорасанъ, со 100,000 ж.—*Кашмиръ*, или *Серинагуръ*, на Бегутѣ, съ 200,000 ж., въ возвышенной, прекрасной, плодоносной странѣ при Гималайскихъ Горахъ. Знаменитыя ткани. Лакированныя вещи. Эссенціи.

ИНДІЯ.

§ 113. *Восточная Индія*, или *Остъ-Индія* (les Indes orientales, *East-India*, Ost-Indien) лежитъ между Афганистаномъ, Китайскою Имперіею и Индѣйскимъ Океаномъ. Пространство 125,000 кв. миль. 200 милліоновъ жителей. Раздѣляется на три части: 1) Индію по сю сторону Ганга (переднюю), 2) Индію по ту сторону Ганга (заднюю), и 3) острова.

I. Индія по сю сторону Ганга.

Индія по сю сторону Ганга (*India within the Ganges*) состоитъ изъ полуострова, котораго сѣверная часть называется *Индостаномъ* (*Hindostan*), а южная *Декканомъ* (*Deccan*), восточный берегъ *Короманделомъ* (*Coromandel*), а западный *Малабаромъ* (*Malabar*). Южная оконечность мысъ *Коморинъ* (*Comorin*). Заливы *Кочъ* (*Cutch*) и *Камбей* (*Cambey*) на западномъ; *Бенгальскій Заливъ*

(*the bay of Bengal*), на восточномъ берегу. Проливъ *Палкскій* (*Palks Channel, or gulf of Manaar*).

Въ сѣверной части высокія *Гималайскія Горы* (*Himaleh*), покрытыя вѣчнымъ снѣгомъ. Возвышенныя долины. Отъ подошвы ихъ идетъ къ югу плодоносная долина Ганга, Бенгалія, а къ западу до Инда тянутся песчаныя степи. По западному берегу Деккана простираются *Гатскія Горы* (*Ghauts*); восточный состоитъ изъ низменностей. Земля плодоносная, за исключеніемъ горныхъ странъ на сѣверъ и песчаныхъ степей на берегу. Болота у подошвы сѣверныхъ горъ. Волкановъ нѣтъ.

Главныя рѣки: *Индъ*, или *Синдъ* (*Indus or Sinde*) и *Гангъ*, или *Гангесъ* (*Ganges*), раздѣляемые при истокѣ своемъ Гималайскими Горами. Индъ принимаетъ въ себя *Пенджабъ* (*Punjab*, пятирѣчье). Гангъ протекаетъ около 3000 верстъ, и образуетъ мелкіе рукава (*Sunderbunds*), соединясь съ *Брахмапутрою*. Въ него впадаютъ многія рѣки, изъ коихъ важнѣе прочихъ *Джемна* (*Jumna*). Западный изъ рукавовъ Ганга называется *Гугли* (*Hoogly*). Важныхъ озеръ въ Индіи нѣтъ. Много искусственныхъ прудовъ.

Климатъ въ долинахъ и на равнинахъ жаркій: въ горахъ холоднѣе. За то въ возвышенной части воздухъ здоровѣе. Монсунъ. Дождливое время года. Начало холеры. Богатство произведеній всякаго рода: сарачинское пшено, служащее главною пищею, хлопчатая бумага одеждою; бамбукъ, ананасы, пизангъ, всякія пальмы, индиго, перечникъ, сахарный тростникъ, шафранъ, макъ, табакъ, всякіе овощи и хлѣба, картофель. Большіе лѣса. Тиковое дерево. Всѣ роды европейскаго скота: быки, буйволы; верблюды только въ сѣверозападной степи; слоны въ долинѣ Ганга; овцы съ превосходною шерстью. Изъ дикихъ звѣрей: львы, тигры, однорогіе носороги, гіены, медвѣди, волки; въ горахъ

кабарга, сайги, аргали; множество обезьянъ, дичь, попуган, коршуны, павлины. Крокодилы въ Гангѣ и Индѣ; черепахи, жемчужныя раковины, змѣи очковыя, удавы и другія; москиты, скорпіоны, пчелы и шелковичные черви. Алмазы и рубины во внутренности Деккана; всякіе металлы; селитра, соль, сѣра и каменный уголь, на берегахъ Ганга.

Жители большею частію Индусы. Есть Афганцы и Монголы. Въ приморскихъ городахъ живутъ многіе иностранцы. Изъ Европейцевъ болѣе всего Англичанъ и Португальцевъ. Встарину владѣли въ Индіи многими землями Португальцы и Голландцы. Нынѣ почти всею этою страною завладѣли Англичане, не Правительство Британское а коммерческое общество, извѣстное подъ именемъ Остъ-Индской Компаніи, которое тамъ безпрерывно распространяетъ свое владычество. — *Индусы* (les Indous, die Hindus), принадлежащіе къ Кавказскому Племени, (см. *Племена людей*), суть древнѣйшій народъ Исторіи. Индусы добродушны, человѣколюбивы, прилежны, занимались науками и искусствами, когда большая часть азіятскихъ сосѣдей ихъ были еще въ варварствѣ, когда и самые Греки были необразованы, а прочіе Европейцы стояли на низшей степени человѣчества. Они раздѣляются на многія поколѣнія и племена, и сохранили подъ чужимъ владычествомъ свой языкъ, письмена, управленіе, религію, нравы и образъ жизни. Индусы цвѣта оливковаго, не высоки ростомъ, но хорошо сложены, и тѣло ихъ очень гибко. Занимаются земледѣліемъ, скотоводствомъ, рыбною и звѣриною ловлею, горнымъ промысломъ, ремеслами, мореплаваніемъ и торговлею. Выдѣлываютъ превосходнымъ образомъ шелковыя и бумажныя матеріи, и умѣютъ очень хорошо ихъ красить. Любятъ поэзію и музыку. Одинъ изъ самыхъ варварскихъ обычаевъ у Индусовъ есть сожиганіе вдовъ съ

Калькутта.

тѣломъ умершаго мужа. Индусы издревле раздѣляются на пять наслѣдственныхъ состояній (кастъ), изъ которыхъ четыре считаются благородными, а одно подлымъ. Первое состояніе (*брахманы*) заключаетъ въ себѣ жрецовъ, ученыхъ, законовѣдцевъ и чиновниковъ государственныхъ; второе (*кшатрія*) состоитъ изъ воиновъ; третіе (*банианы*) заключаетъ въ себѣ купцовъ, земледѣльцевъ и скотоводовъ; четвертое (*судра*) художниковъ и ремесленниковъ; пятое (*парія*) состоитъ изъ людей, которыхъ прочія поколѣнія считаютъ гнусными и погаными. Англичане стараются искоренить господствующее у Индусовъ суевѣріе, и обратить ихъ въ Христіанскую Вѣру.

Части Восточной Индіи суть: 1) Владѣнія Англійской Ость-Индской Компаніи. 2) Подвластныя ей владѣнія. 3) Независимыя индѣйскія государства. 4) Владѣнія другихъ Европейцевъ, и 5) острова.

I. *Владѣнія Англійской Ость-Индской Компаніи*, состоящія подъ управленіемъ генералъ-губернатора, заключаютъ въ себѣ всю долину Ганга и почти всѣ берега, и простираются къ сѣверу до Гималайскихъ Горъ. Они раздѣляются на три президентства: Калькутское, Мадрасское и Бомбейское. Важнѣйшіе города: *Калькутта* (*Calcutta*), на Гугли, рукавѣ Ганга, съ 800,000 ж., въ числѣ которыхъ 8 т. Англичанъ, имѣетъ узкія улицы и бѣдные домы. Жилища Европейцевъ великолѣпны.

Мѣсто жительства генералъ-губернатора и англійскаго епископа. Общество для распространенія Христіанской Вѣры. Хорошія училища. Важная торговля и промышленость. Въ *Фортъ - Вилліямъ* (*Fort-William*), засѣдаетъ азіятское ученое общество. — *Муршедабадъ* (*Moorshedabad*), на Гангѣ, со 160,000 ж. и *Дакка* (*Daecca*) со 130,000 жит., недалеко отъ Брахмапутр.ы Шелковыя и бумажныя фабрики. — *Бенаресъ* (*Benares*), на Гангѣ, съ 600,000 жит., главное мѣсто браминовъ, и высшее ихъ училище. — *Патна* (*Patna*), на Гангѣ, съ 250,000 жителей; ткани, опіумъ, индиго. — *Дели* (*Dehli*), съ 200,000 ж. и *Агра* (*Agra*), съ 60,000 ж., оба на Джеминѣ, бывшія столицы Великихъ Монголовъ. — *Аллагабадъ* (*Allahabad*), на Гангѣ и Джеминѣ, съ 20,000 ж., мѣсто поклоненія Индусовъ. — *Мадрасъ* (*Madras*), приморскій городъ, съ 350,000 ж., съ фортомъ *Св. Георгія* (*Fort St. George*), производитъ значительную торговлю. Въ здѣшней странѣ лежатъ городъ *Мадура* (*Madura*), съ 20,000 ж., острова *Серингамъ* (*Seringam*), *Рамисерамъ* (*Ramiseram*), знаменитые своими пагодами, или древними индусскими храмами.—*Серингапатамъ* (*Seringapatam*), бывшая столица врага Англичанъ, Султана Гайдеръ - Али. Пріиски алмазовъ.—*Кочинъ* (*Cochin*), до 1824 принадлежавшій Голландцамъ. — *Мангалуръ* (*Mangalore*), важный приморскій портъ.—*Бомбей* (*Bombay*), на небольшомъ острову того же имени, съ 160,000 ж., сильная крѣпость, хорошая гавань, и главное мѣсто стоянки тамошняго отдѣленія англійскаго флота. Значительный торгъ. Крѣпость *Викторія* (*Fort Victory.*) — *Сурать* (*Surat*), цвѣтущій приморскій городъ, со 160,000 ж.

II. Изъ владѣній, *подвластныхъ Англійской Ость-Индской Компаніи*, и управляемыхъ индѣйскими князьями (раджами), важнѣйшія суть: 1. *Удъ* (*Oude*), съ главнымъ городомъ *Лукно* (*Lucknow*), имѣющимъ 300,000 жит.

2. Владѣніе *Низама* (*Nisam*), старинная *Голконда*, возвышенная страна, обильная алмазами и рудниками. 3. *Мейсуръ* (*Mysore*), бывшее владѣніе Гайдеръ-Али и Типпо-Саиба, съ главнымъ городомъ того же имени. 4. *Травапкуръ* (*Travancore*), съ главнымъ городомъ того же имени.

III. *Независимыя индѣйскія государства*:

1. Владѣнія *Маграттовъ* (*the Magrattas*), или *Шиндія* (*Scindia*), остатки нѣкогда сильнаго государства. Главный городъ *Уджэнъ* (*Oojain*), съ 15,000 ж., и обсерваторіею. Крѣпость *Гвалiоръ* (*Gvalior*).

2. Владѣнія *Сейковъ* (*Seiks*), въ сѣверозападной части Индіи; страна отчасти гористая и отчасти ровная. Сейки составляютъ особую секту Индусовъ, и находятся нынѣ подъ властью наслѣдниковъ раджи Ренджитъ-Синга, завоевавшаго многія земли въ Афганистанѣ. Резиденція его *Лагуръ* (*Lahore*), со 100,000 ж., торговый городъ на Рави. Въ *Амритсирѣ* (*Amritsir*) знаменитое капище.

3. Земля *Синдъ*, при устьѣ Инда, страна, ровная, отчасти песчаная, отчасти плодоносная. Главный городъ *Гайдерабадъ* (*Hyderbad*), съ 15,000 ж.

4. *Непалъ* (*Nepaul*), на верховьяхъ притоковъ Ганга, на первыхъ уступахъ Гималайскихъ Горъ. Главный городъ *Катманду* (*Catmandoo*), съ 50,000 ж.

IV. Владѣнія *другихъ европейскихъ народовъ*:

1. *Португальцы* имѣютъ земли, въ 80 кв. миль, съ 250 т. ж., на Малабарскомъ Берегу, и на полуостровѣ Гуджератъ (*Guzerat*), съ городами *Гоа* (*Goa*) (4,000 ж.) и *Діу* (*Diu*).

2. *Французамъ* принадлежатъ 20 кв. миль, со 130,000 жит. Города: на Коромандельскомъ Берегу *Пондишери* (Pondichéri), съ 25,000 ж., а въ Бенгаліи *Чандернагоръ* (*Chandernagor*) на Гугли.

3. *Датчане* обладаютъ городомъ *Транкебаромъ* (*Tranquebar*), съ 20,000 ж., и *Серампуромъ* (*Serampore*), близъ Калькутты. Общество для распространенія Христіанской Вѣры. Библейская типографія.

4. *Голландцы* уступили владѣнія свои (въ 1824 г.) Англичанамъ.

V. Острова:

1. *Цейлонъ* (*Ceylon*, произносится *Селанъ*), отдѣляемый отъ Коромандельскаго Берега Заливомъ Палкскимъ (1200 кв. м. и 1 милліонъ жит.). Горы и дремучіе лѣса. *Адамовъ Пикъ*, 6400 ф. Земля плодоносная: корица, жемчугъ, слоны. Жители Малайскаго Племени. Сей островъ принадлежитъ Англіи (правительству, а не компаніи). Города: *Канди* (*Candy*), во внутренности. *Коломбо* (*Colombo*), на западномъ берегу. *Тринкомали* (*Trincomalee*), военный портъ, на восточномъ берегу, стоянка англійскаго флота.

2. *Лакедивскіе*, и 3. *Мальдивскіе Острова* (*the Laccadives and Maldives Islands*), изобилующіе раковинами (каури), которыя служатъ вмѣсто денегъ. Жители арабскаго происхожденія, Магометане.

2. Индія по ту сторону Ганга.

Въ *Индіи по ту сторону Ганга* (*India beyond the Ganges*) горы мало по малу понижаются, и наконецъ теряются въ равнинахъ. Цѣпи горъ и холмовъ идутъ отъ сѣвера къ югу. Полуостровъ *Малакка* (*Malacca*). Заливы *Тонкинскій* (*gulf of Tonkeen*), *Сіамскій* (*Siam*), *Бенгальскій*, *Мартабанскій* (*Martaban*). Проливъ *Малаккскій*. Мысы *Негре* (*Negrais*), *Романія* (*Romania*) и *Камбоджа* (*Cambodja*). Земля большею частію плодоносная, но въ

нѣкоторыхъ мѣстахъ болотистая. Рѣки: *Иравади*, *Ситтангъ* и *Лукіангъ*, или *Салуэнъ* (*Saluen*), *Менамъ*, *Меконъ* (*Maykaung*) или *Камбоджія*; въ сѣверозападъ *Брахмапутра*. Климатъ, какъ въ передней Индіи, но не такъ здоровъ. Дремучіе лѣса тиковаго дерева; сарачинское пшено; бѣлые слоны; дикіе шелковичные черви, индѣйскія ласточки; олово, драгоцѣнные металлы, рубины. —Жители Монгольскаго Племени; только на сѣверѣ Индусы; на Малаккѣ и на островахъ Малаи. Религія Буддистская. Правленіе деспотическое. Во внутренности обитаютъ дикіе люди, племени Негровъ. *Малаи* (les Malaies, die Malaien) (см. *Племена людей*), въ XIII вѣкѣ имѣли тамъ свое особое государство, и обладали землями на островахъ Борнео, Селебесъ и Тиморѣ, но утратили свое владычество по усиленіи въ тѣхъ странахъ Европейцевъ. Нынѣ раздѣлены они на многія поколѣнія, и не имѣютъ общаго главы. Они злы, коварны, кровожадны, мстительны и хищны. Многіе изъ нихъ занимаются морскими разбоями на Индѣйскомъ Морѣ. Они почти всѣ Магометане.

Страна сія раздѣляется на владѣнія Англичанъ, на независимыя государства и на острова.

1. *Владѣнія Англичанъ*, пріобрѣтенныя ими съ 1826 г., состоятъ изъ прибрежныхъ земель: *Аракана* (*Aracan*), съ городомъ того же имени, *Тенассерима* (*Tenasserim*) и *Мартабана*, съ гаванями *Мерги* (*Mergui*) и *Тавои* (*Tavoy*). Вновь заложенъ городъ *Амерсттоунъ* (*Amherst-town*). Имъ же принадлежатъ городъ *Малакка* на полуостровѣ, острова *Мерги* и *Сингапуръ*.

2. *Независимыя владѣнія*. а. *Ассамъ* (*Assam*), въ долинѣ Брахмапутры, земля обитаемая Индусами, подъ владычествомъ раджи. Главный городъ *Ронпуръ* (*Rungpoor*).

б. *Бирма* (*Birma*) простирается отъ Мартабанскаго Залива до верхнихъ частей Меконга, а отъ Ассама до Китая и Сіама. Жители *Бирманы* (les Birmans, die Birmanen), состоятъ изъ смѣси Индусовъ съ племенемъ малайскимъ, искусны въ мореходствѣ и на войнѣ храбры, но въ образованіи и искусствахъ далеко отстали отъ Китайцевъ и Индусовъ. Вѣра у нихъ Будистская. Встарину земли ихъ раздѣлялись на Королевства Ава, Пегу, Арраканъ, а нынѣ составляютъ одно владѣніе. Недавно Бирманы воевали съ Англичанами, и были принуждены уступить имъ одну область (Аррараканскую), но за то вошли съ ними въ тѣсныя торговыя связи. Владѣтель ихъ называется *Боа*. Хорошее кораблестроеніе. Города: *Уммерапура* (*Ummerapoora*), *Ава*, *Проме* (*Prome*) на Иравади. *Кіянтоунъ* (*Kiantoun*), на Салуэнѣ. Большой приморскій городъ *Рангунъ* (*Rangoon*) на Иравади.

в. *Сіамъ* (*Siam*), къ югу отъ Бирмы, при Сіамскомъ Заливѣ, на берегу Менама. Мало извѣстная земля. Бѣлыя обезьяны, бѣлые буйволы, бѣлые олени; камедь, перецъ, кардамоны. Главный городъ *Банкокъ* (*Bankok*), на Менамѣ.

г. *Аннамъ* (*Annam*), восточная часть страны, мало извѣстная. Жители Китайцы или похожіе на нихъ. Главныя области: 1. *Тонкинъ* (*Tonkeen*), съ городомъ *Кешо* (*Kesho*). 2. *Кошиншина* (*Cochin-China*), съ главнымъ городомъ *Гюэ* (*Hue*). Прекрасная гавань *Туранъ*, или *Ханъ*. 3. *Камбоджа* (*Cambodja*), съ городомъ *Пеномбенгомъ* (*Penombeng*), на Меконгѣ.

д. *Малакка*. Полуостровъ сей во внутренности гористъ, вездѣ богатъ лѣсомъ, дикими звѣрями, золотомъ и оловомъ. Климатъ теплый. Жители Малаи, Магометане, занимающіеся мореходствомъ и морскими разбоями. На восточномъ берегу городъ *Лигоръ* (*Ligor*); на западномъ берегу *Малакка*, принадлежащій Англичанамъ.

3. *Острова*, важные для европейской торговли, произведеніями своими, пряными кореньями, драгоцѣнными камнями и металлами, заняты были за триста лѣтъ предъ симъ Португальцами; Испанцами и Голландцами. Всѣ они во внутренности гористы и имѣютъ волканы; внутреннія части большихъ острововъ почти вовсе неизвѣстны. Первоначальные обитатели ихъ, Негры, загнаны Малаями во внутренность. Много Китайцевъ. Острова сіи суть:

а. *Андаманскіе Острова* (*Andaman Islands*), мелкіе, волканическіе. На большомъ островѣ гавань *Корнваллисъ* (*Cornwallis*), мѣсто ссылки преступниковъ изъ Англіи.

б. *Никобарскіе* (*Nicobar Islands*), къ югу отъ прежнихъ, заселены были Датчанами.

в. *Мерги* (*Mergui*), мелкіе, утесистые, съ богатыми оловяными рудниками. Перецъ, мушкатное дерево, гвоздика. Важная торговля.

г. *Сингапуръ* (*Singapore*), близъ мыса Романіи. Англійская колонія. Важная торговля.

д. *Сондскіе Острова* (les îles de la Sonde, *the Islands of Sunda*, Sunda-Inseln): 1) *Суматра* (*Sumatra* пересѣкаемый экваторомъ, длиною въ 200 миль, шириною до 50. Горы во внутренности. Волканы. Высокій берегъ плоскій, болотистый, безъ хорошихъ гаваней; мели въ Малаккскомъ Проливѣ. Воздухъ на берегахъ нездоровый. Произведенія: слоновья кость, камфора, воскъ, перецъ, сарачинское пшено, тиковое и черное дерево, индѣйскія ласточки. На восточномъ и западномъ берегахъ поселенія Голландцевъ и города ихъ: *Палембангъ* и *Бенкуленъ*. У юговосточнаго берега принадлежащіе Голландцамъ острова: *Банка*, изобилующій оловомъ, и *Биллитонъ* желѣзомъ. 2) *Ява* (*Java*, *Джава*), отдѣляемый отъ Суматры Сондскимъ Проливомъ, и совершенно на нее похожій.

Главное произведеніе кофе. Тигры, носороги. Золота больше, нежели желѣза. Нидерландцы обладаютъ большею частію острова. Главный ихъ городъ *Батавія* (*Batavia*), съ 50,000 ж., въ странѣ, вредной здоровью Европейцевъ. Важная торговля.—3) *Борнео* (*Borneo*), пересѣкаемый экваторомъ, почти вовсе неизвѣстный, но вѣроятно сходный съ предъидущими. Золото, желѣзо, перецъ, камфора, алмазы, орангъ-утанги. Нидерландскія колоніи.—4) *Селебесъ* (*Celebes*), равномѣрно подъ экваторомъ, состоящій изъ четырехъ полуострововъ, такъ же мало извѣстный. Нидерландскія селенія и городъ *Макассаръ* (*Macassar*).—5) *Малые Сондскіе Острова*, къ востоку отъ Явы, волканическіе, принадлежащіе Голландцамъ. Важнѣйшій изъ нихъ *Тиморъ* (*Timor*), съ португальскимъ селеніемъ.

е. *Острова Молуккскіе*, или *Пряныхъ Зелій* (les Moluques ou îles aux épices, *Moluccas or Spice Islands*, die Molucken, oder Gewürzinseln), самые восточные, волканическіе; имѣютъ климатъ теплый, не вездѣ здоровый. Производятъ саго, гвоздику и мушкатные орѣхи. Принадлежатъ Португальцамъ. Важнѣйшій островъ *Амбоина* (*Amboina*).

ж. *Филиппинскіе*, или *Манильскіе Острова* (les îles Philippines, по-исп. *Filipinas*, Philippinen), имѣющіе много волкановъ, и часто опустошаемые землетрясеніями. Принадлежатъ отчасти Испанцамъ. Важнѣйшій островъ *Манилья* (*Manilla*), или *Люсонъ* (*Luçon*), съ городомъ *Манильею*, имѣющимъ 140,000 ж.—Островъ *Магиндано* (*Magindanao*) принадлежитъ туземнымъ владѣльцамъ.

Между всѣми сими островами, лежатъ многіе мелкіе островки, отчасти необитаемые, отчасти населенные Малаями.

КИТАЙСКАЯ ИМПЕРІЯ.

§ 114. ***Китайская Имперія*** (l'empire de la Chine, das Chineſiſche Reid.) граничитъ съ Индіею (Гималайскія Горы), съ Тураномъ (Белуртагъ), съ Сибирью и съ Восточнымъ Океаномъ. Пространство 250,000 кв. м. Число жителей до трехъ сотъ шестидесяти милліоновъ. Съ 1643 царствуетъ въ Китаѣ манджурское поколѣніе, Айжинъ-цзіоро. Государь называется по-китайски *Хуанди*, по-монгольски *Богда-Ханъ*. Правленіе монархическое, ограниченное обычаями и законами. Раздѣленіе: 1. *Собственный Китай.* 2. *Тибетъ.* 3. *Монголія.* 4. *Манджурія*, и 5. *Корея.*

I. ***Собственный Китай*** лежитъ между Восточнымъ Океаномъ, Манджуріею, Монголіею и Индіею. Заливъ *Корейскій.* Съ сѣвера огражденъ стѣною, теперь обветшавшею. Въ западной, сѣверной и южной части горы, идущія изъ Средней Азіи на востокъ до Океана; у морскихъ береговъ земля низменная: болота, мели, песчаные острова. Рѣки: *Гоанго* (*Хуанъ-хе*) (*) и *Янтсекіангъ* (*Янцзы-цзянъ*). Искусственная водная система (Юнь-хо) соединяетъ Пекинъ съ южными областями.

Климатъ въ низменной части теплый, въ горахъ суровый. Бури на берегахъ. Произведенія: рисъ, хлопчатая бумага, чай, ревень, бамбукъ, лаковое дерево, нѣжные плоды, шелкъ, тушь, золото, серебро, олово, свинецъ, мѣдь, фарфоровая глина. Кабарга, хищные звѣри въ горахъ; мало дичи на низменности; фазаны, золотыя рыбы, саранча.

(*) Собственныя имена приведены здѣсь по европейскому употребленію. Въ скобкахъ показано китайское ихъ произношеніе.

Жители Китайцы и Манджуры. *Китайцы* (les Chinois, die Chineſen), народъ Монгольскаго Племени, самый многочисленный и образованный въ Восточной Азіи. Китайцы роста средняго; цвѣтъ лица у нихъ желтоватый; голова островерхая и треугольная; брови лежатъ высоко и почти прямо; носъ широкій, и верхняя челюсть выдается надъ нижнею; борода рѣдкая. Нравственныя ихъ качества суть прилежаніе, учтивость, миролюбіе и кротость. Первыя добродѣтели ихъ суть вѣрность къ государю и слѣпое уваженіе къ родителямъ. Но притомъ они невоздержны, трусы, плутуютъ въ торговлѣ, презираютъ прочія націи, привязаны къ старинымъ обычаямъ, безжалостны, мстительны и легко продаютъ свою совѣсть. Китайцы искусны въ разныхъ рукодѣліяхъ: дѣлаютъ превосходную шелковую бумагу, разныя ткани, лакированныя вещи, фарфоровую посуду, роютъ удивительные каналы, и разводятъ сады. Порохъ и книгопечатаніе знали они гораздо прежде изобрѣтенія оныхъ въ Европѣ. Употребленіе компаса также извѣстно имъ съ незапамятныхъ временъ. Въ наукахъ и умственномъ образованіи стоятъ они нѣсколько сотъ лѣтъ на одной и той же степени, отъ привязанности къ старинѣ и отъ старанія ихъ не входить въ сношенія съ иностранцами. Языкъ ихъ состоитъ изъ множества односложныхъ словъ. Письмена состоятъ не изъ буквъ, т. е. означеній звуковъ, какъ у насъ, а изъ знаковъ, изображающихъ цѣлое слово. Отъ этого, азбука ихъ содержитъ въ себѣ нѣсколько тысячъ буквъ. Въ Китаѣ царствуетъ династія манджурская, завоевавшая государство сіе въ 1643 году. Китайцы долгое время жили въ совершенномъ отчужденіи отъ Европы, производя торговлю съ Русскими на Кяхтѣ, а съ прочими Европейцами въ Кантонѣ. Въ 1842 году, по завоеваніи Англичанами нѣсколькихъ областей Китая, правительство даровало имъ право торговли въ пяти приморскихъ

мѣстахъ, и уступило островъ *Гонгъ-Конгъ*, въ заливѣ Кантонской Рѣки. — *Манджуры*, или *Маньчуры* (les Mantschous, die Mantschu), многочисленный народъ, обитающій въ сѣверовосточномъ краю Азіи, въ Россіи и въ сѣверныхъ частяхъ Китайской Имперіи. Онъ раздѣляется на многія поколѣнія, изъ которыхъ въ Россіи важнѣйшее есть *Тунгузское*, а другое (собственные Манджуры) въ XVI вѣкѣ покорило Китай.

Знаменитѣйшіе города: *Пекинъ* (т. е. сѣверная столица), столичный городъ, съ двумя милліонами жителей и съ великолѣпнымъ кремлемъ. Храмъ неба и изобрѣтателя земледѣлія. Русская миссія.—*Нанкинъ* (*Цзянинъ*), на Янтсекіангѣ. — *Кантонъ* (*Canton*, *Гуанджеу*), на рѣкѣ Бо, въ шестидесяти верстахъ отъ моря, единственное мѣсто въ Китаѣ, близъ котораго до 1842 г. позволено было торговать Европейцамъ. — На островѣ *Макао* (*Macao*, *Аомынь*) Португальцы имѣютъ селеніе того же имени.

Острова: *Формоса* (*Formoza*, *Тайванъ*), въ 50 миль длиною, весьма плодородный. *Хайнань* (*Haïnan*), также плодородный, съ высокими горами. Острова *Лью-Чью* (*Loo Choo*, *Люцю*), состоящіе отчасти подъ японскимъ владычествомъ.

II. *Тибетъ* (le Tibet, Tibet), по-китайски *Сицзанъ*, лежитъ къ сѣверу отъ Индіи, въ самой высокой части Азіи, какъ Швейцарія въ Европѣ. Здѣсь находятся Гималайскія Горы съ ихъ возвышенными долинами. Горы *Давалагири*, *Джаваширъ* и *Чумулара*, вышиною отъ 24 до 26,000 футовъ. Здѣсь находятся истоки большихъ рѣкъ, текущихъ чрезъ Индію въ Индійскій Океанъ, *Инда*, *Ганга* и т. д. Священное озеро *Манасароваръ*, въ 14,000 ф. надъ морскою поверхностью. Страна альпійская: озера, ледники, лавины, бури, суровыя зимы. Европейскіе хлѣба и овощи; въ долинахъ рисъ и виноградъ. Металлы, кристаллы, соль, драгоцѣнные камни;

много дичи; аргали, кабарга, лошади, овцы. Жители Тибетанцы, китайскаго происхожденія. Языкъ ихъ похожъ на китайскій, и также состоитъ изъ словъ односложныхъ. Тибетцы статны, сильны и легко могутъ сносить жаръ и стужу. Путешественники хвалятъ ихъ гостепріимство и честность. Одѣваются они въ звѣриные мѣха и въ шерстяныя ткани. Осѣдлые живутъ въ каменныхъ домахъ; кочевые въ войлочныхъ юртахъ. Въ умственномъ образованіи и промышлености они не уступаютъ Китайцамъ. Въ монастыряхъ ихъ есть значительныя библіотеки. Главнѣйшій промыселъ состоитъ въ скотоводствѣ. Съ сосѣдними странами производятъ они значительный торгъ. Глава Ламайской Вѣры, *Далай-Лама*, живетъ въ монастырѣ на горѣ *Будала*, въ двухъ верстахъ отъ *Хлассы*, главнаго города Тибета. Въ западной части, Маломъ Тибетѣ, торговый городъ *Ладакъ*, на Индѣ. Второй духовный по Далай-Ламѣ, Богда-Лама, живетъ въ *Тишулумбу* (*Чшаси-Хлюмбу*).

III. *Монголія*, или *Высокая Азія* (la Mongolie, Mongolien, oder Hochasien), между Китаемъ, Тибетомъ и Тураномъ, Манджуріею и Сибирью. Пространство 100,000 кв. миль. Вся сія страна возвышается слишкомъ на версту надъ поверхностью моря, окружена и пересѣкается горными цѣпями: Алтаемъ и Мустагомъ. Большая степь *Гоби*, или *Шамо*, съ сухою, солоноватою почвою. Голыя горы. Недостатокъ лѣсу. Климатъ суровый, особенно на сѣверѣ; зимы продолжительныя и холодныя; сильныя бури. На западѣ песчаныя степи, но климатъ умѣреннѣе: зимою холодно, а лѣтомъ очень жарко. Вѣетъ самумъ. Гдѣ есть вода, тамъ плодородіе.

Во внутренности одни степныя рѣки, напримѣръ *Тула*. Много озеръ. Начало рѣкъ, текущихъ въ Сѣверный и Восточный Океанъ, Иртыша, Оби, Енисея, Амура, Гоанго, Янтсекіянга.—Много дикихъ и пушныхъ звѣрей, джиги-

тей, дикія лошади, кабарга, верблюды, овцы; ревень, драгоцѣнные камни, особенно лазоревый камень, бирюза. Въ плодоносныхъ долинахъ хлопчатая бумага, рисъ и нѣжные плоды.

Жители Монголы, кочевые и земледѣльцы, находятся подъ властію наслѣдственныхъ князей, (тайдзи, вановъ и хановъ), подъ верховнымъ владычествомъ Китая. *Монголы* (les Mongols, die Mongolen), азіятскій народъ, сдѣлавшійся извѣстнымъ въ началѣ XII столѣтія завоеваніями своими; владычествовавшій (съ 1237 до 1462 года) надъ Россіею, подъ именемъ Татаръ, и потомъ утратившій власть и знаменитость свою внутренними раздорами. Нынѣшніе Монголы, потомки древнихъ, обитаютъ въ Россійской Имперіи и въ китайскихъ предѣлахъ. Важнѣйшія ихъ поколѣнія суть: *Калмыки* (les Kalmouks, die Kalmücken), живущіе на берегахъ Волги, и *Буряты*, или *Братскіе* (les Bouriates, die Burâten), близъ озера Байкала. Монголы составляютъ одно изъ главныхъ племенъ рода человѣческаго (см. *Племена людей*). Замѣчательныя мѣста: *Курень*, монастырь, мѣстопребываніе Кутухты (ламайскаго первосвященника), *Маймачинъ* (*Кяхту-Май-май-ченъ*), на границѣ, близъ Кяхты; торговля съ Россіею. Въ западной части Монголіи лежитъ область *Или*, или собственная *Чжунгарія* называемая въ Европѣ *Турфаномъ*, или *Малою Бухаріею*. Въ ней города *Яркантъ*, *Аксу*, *Хотянь*, *Кашаръ*.

IV. *Манджурія* (la Mandchourie, Mandschurei, *Маньчурія*) сѣверовосточная часть Имперіи, въ 30,000 квадрати. миль. Горы средней Азіи простираются чрезъ всю здѣшнюю страну до самаго моря. Рѣка *Амуръ*, или *Сахалинъ* (*Сахалянь-Ула*), происходящая въ Россіи изъ Шилки и Аргуни, принимаетъ рѣку *Сунари*. Воздухъ въ долинахъ теплый, очень суровый въ горахъ. Дремучіе лѣса. Много дичи и пушныхъ звѣрей; скотоводство, земледѣліе, жизнепр.

Жители Манджуры и Китайцы. Пограничные города: *Сахалянь-Ула-Хотонъ*, на Амурѣ, *Цицихаръ*. Островъ *Сахалинъ*, или *Чокка*, предъ устьемъ Амура; южная его часть принадлежитъ Японіи.

V. *Корея* (la Corée, Korea), полуостровъ, прилежащій къ Манджуріи, въ 6 или 7,000 кв. миль. Земля мало извѣстная, но богатая произведеніями природы, хорошо воздѣланная и многолюдная. Шелководство. Жители похожи на Китайцевъ. Корея собственно не составляетъ части Китая, только ея владѣлецъ зависитъ отъ Китая. Съ Европейцами нѣтъ сношеній. Главный городъ *Вань-ченъ*.

ЯПОНІЯ.

§ 115. *Японское Государство* (le Japon, Japan, по-англ. *Japan*) состоитъ изъ острововъ на Китайскомъ Морѣ, занимающихъ пространство отъ 10 до 12,000 кв. миль. Всѣ сіи острова гористы; большая ихъ часть произошла отъ волкановъ. Ужасныя землетрясенія. Сильныя бури. Опасное мореплаваніе. Теплое лѣто, и суровая зима. Произведенія тѣ же, что и въ Китаѣ, особливо: чай, хлопчатая бумага, рисъ, камфора и мѣдь. Верблюдовъ иословъ нѣтъ вовсе. Японцы, (45 милл.) имѣютъ сношенія только съ Китайцами, и очень ограниченныя съ Голландцами. Вѣра Буддистская и ученіе Конфуція. Правленіе деспотическое. Свѣтскій государь ихъ именуется Комбо-Сама, а духовный глава Кинъ-Рей, или Даири. *Японцы* (les Japonnais, die Japaner) имѣютъ большое сходство съ Китайцами своею наружностью, но отличаются отъ нихъ нравственными качествами, благородствомъ и гордостью. Они очень умны и понятливы. Занимаются исторіею, астрономіею и медициною, въ которой сдѣлали открытія, неизвѣстныя и Европейцамъ, а именно накалываніе тѣла (акупунктуру) и прижиганіе (моксу). Они не допу-

скаютъ иностранцевъ во внутренность своихъ владѣній, и только въ одномъ мѣстѣ (Нангасаки) позволяютъ пріѣзжать Голландцамъ и Китайцамъ. Письмена у нихъ такія же, какъ у Китанцевъ, но есть и азбука, похожая на нашу.

Главные острова: 1. *Нифонъ*, длиною въ 140 миль; на немъ города: столицы *Джеддо*, или *Эддо*, и *Міако*. 2. *Ксикоко* (*Сикоифу*), съ городомъ *Ава*. 3. *Ксимо* (*Кіозу*) съ приморскимъ городомъ *Нангасаки*, къ которому позволено пріѣзжать Голландцамъ. 4. *Матсмай*, или *Ессо*, съ городомъ *Матсмаемъ*. *Курильскіе Острова*. Часть *Сахалина*.

АФРИКА.

А. Африка вообще.

§ 116. *Африка* (Afrique, Afrika) граничитъ съ Азіею Суэсскимъ Перешейкомъ; со всѣхъ прочихъ сторонъ окружена моремъ. Величина 530,000 кв. миль.

Раздѣленіе. На сѣверѣ: Египетъ, Большая Пустыня, или Сахара, Берберія; на югѣ: Капская Земля, Земля Кафровъ и Готтентотовъ; на западѣ: Сенегамбія, Гвинея; на востокѣ: Берегъ Кафровъ, Сена, Софала, Мосамбикъ, Сангебаръ, Ажанъ, Адель, Абиссинія и Нубія; во внутренности: Суданъ, или Нигриція, и лежащія къ югу неизвѣстныя земли.

§ 117. *Моря.* На западѣ Атлантическій, на востокѣ Индѣйскій Океанъ; на сѣверѣ Средиземное Море.

Заливы. Аравійскій (Чермное Море), Гвинейскій и Сидрскій.

Проливы. Гибралтарскій, Бабельмандебскій и Мадагаскарскій.

Озера. Маравн, степныя озера, Ловдея, Думбея, Цадъ.

Рѣки. Къ сѣверу, въ Средиземное Море, течетъ Нилъ, происходящій въ Нубіи отъ сосдиненія Рѣкъ Бѣлой и Синей; къ востоку, югу и западу: Нигеръ, или Джолиба; къ югу: Самбезе; къ западу: Оранская Рѣка, Сапра, или Конго, Тамбія и Сенегалъ.

§ 118. *Острова.* Мадера, Острова Канарскіе, Зеленаго Мыса, Св. Матвѣя, Гвинейскіе, Вознесенія, Св. Елены, Тристанъ д'Акунья, Мадагаскаръ, Коморинскіе, Бурбонъ, Маврикія, Сешельскіе, Амирантскіе, Сокотора.

Мысы. Гардафуи, Дельгадо, Корріентесъ, Доброй Надежды, Игольный, Негро, Формоса, Пальмовый, Бланко (два мыса сего имени), Верде, или Зеленый, Спартель и Бонъ.

Горы и долины. Вся южная Африка есть страна возвышенная, но въ подробности намъ неизвѣстна. Горы Лунныя, Абиссинскія, Конгскія, Лупата и Снѣговыя. Сѣверная часть плоска; только въ сѣверозападной ея сторонѣ возвышаются Горы Атласскія. Есть горы на островахъ. Пикъ Тенерифскій. Волканъ Самии въ Гвинеѣ. — Перешеекъ Суэсскій. Песчаная пустыня Сахара. Степи: Биледулжерида и Капская Земля.

§ 119. *Климатъ* вездѣ чрезвычайно жаркій. Снѣгъ и ледъ только на самыхъ высокихъ горахъ. Дождливое и сухое время года. Сильныя бури въ Сахарѣ и на южномъ и западномъ берегу. Хамсунъ въ Египтѣ. Гармаданъ въ Сенегамбіи и Гвинеѣ. Монсуны на южномъ и восточномъ берегу. Чума въ Египтѣ и въ Берберіи. Песчаные смерчи въ пустынѣ.

§ 120. *Произведенія*, свойственныя одной Африкѣ: масляное дерево, восковое дерево, черное дерево, баобабъ, африканскій слонъ, двурогій носорогъ, жирафъ, зебра,

гиу, гіена, ибисъ и ихневмонъ. Другія важныя произведенія: лошади (въ Берберіи), верблюды, гиппопотамы (въ Нилѣ и Нигерѣ), львы, барсы и леопарды, шакалы (во всей Африкѣ), буйволы, страусы (въ Сахарѣ), змѣи, москиты, термиты, кораллы, сарачинское пшено, всякій хлѣбъ (въ Египтѣ и Берберіи), сахаръ (на западныхъ островахъ и въ Египтѣ), кофе (на восточныхъ островахъ), вино (въ Капской Землѣ, на Мадерѣ, на Канарскихъ Островахъ), финики (въ Берберіи), александрійскій листъ (въ Нубіи), камедь (въ Сенегамбіи и въ Сахарѣ), хлопчатникъ, ямъ и маніокъ; золото (въ Суданѣ, Сенегамбіи и Гвинеѣ), желѣзо, каменная соль (въ Сахарѣ и Абиссиніи), амбра на восточномъ берегу.

§ 121. *Жители.* Образованныхъ нѣтъ, кромѣ Турокъ. Необразованные народы, занимающіеся однако земледѣліемъ, суть: Негры въ Суданѣ, Сенегамбіи и Гвинеѣ, Берберы, Нубійцы, Абиссинцы и Копты (въ Египтѣ). Кочуютъ: Мавры, Кафры и Готтентоты. Мавры и Аравитяне занимаются разбоемъ, послѣдніе торгуютъ на восточномъ берегу. Ремесла находятся только въ городахъ Берберіи, Египта и Абиссиніи, также и у Негровъ (обработка металловъ, горшечное и ткацкое дѣло). Торговля производится караванами во всей сѣверной Африкѣ, въ Суданѣ, Нубіи, Абиссиніи и Сенегамбіи. Морскіе разбойники, на сѣверныхъ, западныхъ и восточныхъ берегахъ и на Мадагаскарѣ. Самые дикіе народы суть племена Негровъ, въ южной части средней Африки, и Бошисманы. Изъ Европейцевъ живутъ въ Африкѣ наиболѣе Португальцы, Испанцы, Голландцы и Англичане. *Негры* (les Nègres, die Neger), составляютъ Эѳіопское Племя (см. *Племена людей*). По открытіи Америки, Европейцы покупали ихъ для употребленія на воздѣлываніе тамъ сахара, кофе и другихъ тропическихъ растеній. Въ новѣйшее время торгъ неграми прекращенъ, по настоянію

Англіи, большею частію европейскихъ правительствъ. — *Берберы* (les Berbères, die Berberen), неправильно именуемые Варварійцами, или *Кабилы*, коренные обитатели Берберіи, или сѣверозападной Африки, живутъ въ горахъ, небольшими селеніями. Они люди дикіе, сильные тѣломъ, и легко сносятъ голодъ и другія лишенія. Кабилы занимаются по большей части разбоемъ, вѣроломны и безчеловѣчны, но свято чтутъ права гостепріимства. Вождямъ своимъ повинуются неохотно, и часто сопротивляются сборщикамъ податей. Сами дѣлаютъ огнестрѣльное оружіе, и хорошо имъ владѣютъ. Горные пастухи обитаютъ въ пещерахъ, какъ древніе Троглодиты, т. е. дикіе праотцы нынѣшнихъ народовъ Азіи и Африки. — *Бедуины* (les Bédouins, die Beduinen), кочевые Аравитяне, живущіе въ пустыняхъ Сиріи, Аравіи и Африки, раздѣляются на множество племенъ. Бедуины живутъ поколѣніями и семействами, подъ начальствомъ шеиховъ, т. е. старшинъ, въ войлочныхъ палаткахъ, или юртахъ. Все ихъ богатство состоитъ въ стадахъ верблюдовъ, овецъ и лошадей. Они очень проворны, храбры, покорны своимъ начальникамъ, гостепріимны. Мщеніе есть у нихъ господствующій законъ. Они страстно любятъ сказки и стихотворенія.

Религія, во всей сѣверной Африкѣ, Магометанская. Копты, Абиссинцы и Европейскіе поселенцы суть Христіане. Негры, Кафры и Готтентоты поклоняются фетишамъ.

Государства: Марокко, Тунисъ, Триполи; Египетъ, Абиссинія, негритянскія владѣнія въ прочихъ странахъ; Фессанъ, Фуръ и другіе оазисы въ пустынѣ. Европейскія колоніи въ Алжирѣ, въ Капской Землѣ, въ Сенегамбіи, Гвинеѣ, на восточномъ берегу и на островахъ. Египетъ, Тунисъ и Триполи суть собственно турецкія провинціи, но ихъ владѣльцы не совершенно повинуются Султану.

*

Правленіе, вездѣ, гдѣ нѣтъ Европейцевъ, деспотическое.

Города. Въ Египтѣ: Каиръ, Александрія, Даміетта, Абукиръ, Суэсъ; въ Сахарѣ: Мурзукъ; въ Нубіи: Донгола, Сеннаръ; въ Абиссиніи: Гондаръ, Аксумъ; въ Берберіи: Марокко, Фесъ, Алжиръ, Тунисъ, Триполи; въ Суданѣ: Тимбукту, Бирни, Кано и Саккату; въ Капской Землѣ: Капштадтъ; въ Гвинеѣ: Абоме, Лоанда; на восточномъ берегу: Мелинда, Мосамбикъ.

§ 122. *Отличительныя качества Африки.* Африка до сихъ поръ еще мало развѣдана и недостаточно описана. Донынѣ были извѣстны только берега ея; во внутреннія же страны только недавно проникли нѣкоторые отважные путешественники. Древніе Греки и Римляне знали только сѣверную часть Африки. Не прежде конца пятнадцатаго столѣтія Европейцы объѣхали вокругъ южной ея оконечности: Португальцы, Діасъ (1486) и Васко-де-Гама (1497), открыли Мысъ Доброй Надежды. Африка есть самая единообразная изо всѣхъ частей Свѣта: она простирается почти на равное разстояніе къ сѣверу и къ югу отъ экватора; имѣетъ почти вездѣ климатъ тропическій, не знаетъ годовыхъ временъ умѣреннаго пояса. И произведенія ея почти вездѣ одни и тѣ же. Обитатели также состоятъ только изъ двухъ главныхъ племенъ: на сѣверѣ живутъ Берберы, принадлежащіе къ Кавказскому Племени, а внутреннія ея страны обитаемы Неграми (см. выше), которые ведутъ между собою безпрерывныя войны, и продаютъ плѣнниковъ своихъ. На сѣверномъ берегу западной Африки были разбойничьи владѣнія (Алжиръ, Тунисъ и Триполи), которыхъ жители производили грабежи по Средиземному Морю, но, по завоеваніи Французами Алжира, это прекратилось.

Б. Государства и земли порознь.

ЕГИПЕТЪ.

§ 123. *Египетъ* (l'Egypte, Aegypten) лежитъ между Нубіею, Средиземнымъ Моремъ, Аравіею, Аравійскимъ Заливомъ и Сахарою. Перешеекъ Суэсскій.

Страна низменная. Долина Нила шириною въ 25 верстъ. По сторонамъ голыя горы и песчаныя степи; на западѣ *Ливійскія Горы*, на востокѣ *Мокатамъ*. Устье Нила (дельта, т. е. подобіе греческой буквы Δ), совершенно плоское. Земля въ долинѣ Нила плодородная, на морскомъ берегу песчаная и болотистая. Единственная рѣка *Нилъ* (le Nil, der Nil). Разлитіе ея съ апрѣля до октября. Устья занесены пескомъ. Много озеръ; знаменитѣйшее *Меридово*. Климатъ жаркій. Сильная роса. Глазныя болѣзни. Чума. Правильные вѣтры. Дождь идетъ только въ дельтѣ. Грозы, градъ и землетрясенія неизвѣстны.

Произведенія: рисъ, пшеница, сахаръ, хлопчатая бумага, индиго, табакъ, нѣжные плоды, пальмы, просо, папирусъ; скотоводство не значительно. Хищные звѣри въ пустынѣ; газелли, страусы, крокодилы, ибисъ, ихневмонъ, куры (высиживаемыя въ печахъ), пчелы, шелководство. Жители, числомъ $2^1/_2$ милліона, суть Копты, Аравитяне (земледѣльцы, Феллахи), и кочевые, Бедуины, (см. выше); Нубійцы, Турки (чиновники, солдаты и купцы), Жиды, Армяне, Французы и Италіянцы. Негры невольники. *Копты* (les Coptes, die Kopten), потомки древнихъ Египтянъ, имѣютъ особенное управленіе, состоятъ въ тѣсной между собою связи, и ведутъ два счета, одинъ для себя, а другой для казны. Числомъ полагаютъ ихъ до 30,000. Они разсѣяны по всему Египту, и исповѣ-

дуютъ Христіанскую Вѣру. Языкъ ихъ есть отрасль древне-египетскаго. Арабскій Языкъ. Возрастающее образованіе. Земледѣліе, ремесла, важная морская торговля. Нынѣшній паша египетскій (Мегмедъ-Али) старается просвѣтить свою землю, и освободить ее отъ турецкаго владычества. Правленіе деспотическое.

Египетъ дѣлится на *Нижній* (на берегу Средиземнаго Моря), *Средній* и *Верхній* (на границѣ Нубіи). Города: *Александрія* (Alexandrie), приморскій городъ, съ 200,000 жит., производитъ важную торговлю. Медицинское училище. Развалины. Крѣпость *Абукиръ*. Сраженіе въ 1798 г. — *Розетта* (Rosette), при западномъ устьѣ Нила, съ 20,000 жит.—*Даміетта* (Damiette), нѣкогда приморскій городъ, съ 10,000 жителей. Рисъ.—*Каиръ* (le Caire, Kairo), въ Среднемъ Египтѣ, недалеко отъ восточнаго берега Нила, съ 200,000 ж. Резиденція паши. Военное училище. Библіотека. Великолѣпная мечеть. Многія фабрики. Торговля. Пирамиды при Джизе и Сакаррѣ, на западномъ берегу Нила.—*Сіутъ*, съ 15,000 ж., въ Верхнемъ Египтѣ. Торговля опіумомъ.—*Луксоръ* и *Карнакъ*, деревни съ великолѣпными развалинами древняго города Ѳивъ.—*Коссиръ*, гавань при Черномъ Морѣ. *Ассуанъ*, близъ водопадовъ Нила. — *Суэсъ*, на западномъ берегу Аравійскаго Залива. Пароходство съ Индіею. Торгъ съ Арабами. — *Эль-Аришъ*, гавань при Средиземномъ Морѣ.

САХАРА.

§ 124. Пустыня *Сахара* (Sahara) заключаетъ въ себѣ всю сѣверную низменность Африки, къ западу отъ Египта, къ югу отъ Атласа, къ сѣверу отъ Судана и Сенегамбіи, къ востоку отъ Атлантическаго Океана. Мысы *Разатъ* (*Rasat*), *Бойдоръ* (*Boyador*) и *Бланко* (*Blanco, Бѣлый*).

Вся западная часть состоитъ изъ песчаной пустыни. Ужасныя бури; песчаные смерчи. Источники рѣдки. Нѣтъ ни озеръ, ни рѣкъ. Восточная часть утесистѣе, имѣетъ значительные оазисы и болѣе источниковъ. Воздухъ жаркій, песокъ раскаленный; ночи холодныя. Дожди бываютъ лѣтомъ и осенью, но не всегда. Самумъ. Произрастеній нѣтъ; изрѣдка попадается волчецъ. На оазисахъ обыкновенныя произведенія Африки: верблюды, газелли, хищные звѣри, страусы, саранча. Лѣса камеднаго дерева къ сѣверу отъ Сенегала.

Жители суть: кочевые, или обитатели оазисовъ, Берберы, Негры, Мавры. Скотоводство, разбои, торговля. Религія Магометанская. Нѣкоторыя племена платятъ дань Египту и Триполи; другія совершенно независимы.

Части: 1. *Барка* (*Barca*), пустая, каменистая страна, на берегу Средиземнаго Моря. Заливъ *Сидрскій*. Озера. Соляныя болота. Небольшія прибрежныя мѣстечки. Владычество пашей египетскаго и трипольскаго. — 2. Три восточные *оазиса* (большой, средній и малый) близъ Египта. 3. Страна *Дарфуръ*, обитаемая Берберами, подъ властію особаго султана. Пути караванновъ. 4. Сѣверные оазисы: *Сіуа* (*Syouah*), развалины храма Юпитера Аммона. *Ауджила*, *Фессанъ*. Города: *Мурзукъ* и *Теджерри*.—Есть еще нѣсколько обитаемыхъ пунктовъ. На западномъ берегу островъ *Аргенъ* (Arguin) и гавань *Портандикъ* (Portendick), гдѣ Французы нѣкогда производили торговлю.

БЕРБЕРІЯ.

§ 125. *Берберія* (la Berberie, Berberien), иначе, неправильно, называемая *Варваріею*, лежитъ къ сѣверу отъ Сахары, на берегахъ Средиземнаго и Атлантическаго Морей. Мысы: *де Гееръ* (*de Geer*), *Спартель* (*Spartel*), *Бланко*, т. е. *Бѣлый* (*Blanco*), *Бонъ* (*Bon*). Земля высо-

кая, склоняющаяся къ морю и пустынѣ. Горы *Атласъ* (les monts Atlas), вышиною болѣе 12,000 ф. Небольшія рѣки, прибрежныя и степныя. Озеро *Ловдея*. Земля плодоносная. Горы покрыты лѣсомъ. Степи на югѣ. Воздухъ теплый. Осенніе дожди. Частыя землетрясенія. Чума.—Сильное скотоводство. Много дичи. Прекрасныя лошади. Пчелы, саранча, кораллы, хлѣбъ, деревянное масло, хопчатая бумага, рисъ, финики, мѣдь и желѣзо.

Жители: Берберы, Мавры и небольшое число Турокъ; въ городахъ Жиды. Негры невольники. Промышленость незначительная, но важна торговля караванная и морская. Арабскій Языкъ. Магометанская Вѣра. Мало образованія. Морское разбойничество нынѣ прекратилось.

Части: *Марокко* (Maroc, Marokko). Здѣсь высочайшія точки Атласа. Рѣка *Себу*. Владѣлецъ называется султаномъ. Города: *Марокко*, съ 80,000 жит. столица.—*Фесъ* (*Fez*), съ 100,000 ж.—*Нунъ* (*Nun*), на южной границѣ. Приморскіе города: *Тетуанъ* (*Tetuan*), съ 30,000 ж. *Танеръ* (*Tanger*) и *Могадоръ* (*Mogadore*), съ 30,000 ж. —Испанцамъ принадлежитъ городъ *Сеута* (*Ceuta*), съ 8000 ж., на берегу Гибралтарскаго Пролива. — 2. *Алжиръ* (Alger, Algier). Рѣка *Шеллифъ*. Ловля коралловъ. Завоеванъ въ 1830 г. Французами. Города: *Алжиръ*, съ 50,000 ж., гавань и крѣпость.—*Оранъ*, съ 20,000 ж., *Бона*, съ 8,000 ж., приморскіе города. Во внутренности *Константине* и *Титтери*.—3. *Тунисъ* (*Tunis*). Озеро *Ловдея*. Владѣлецъ называется беемъ. Приморскіе торговые города: *Тунисъ*, съ 130,000 ж., *Габесъ*, съ 30,000 ж. Во внутренности *Каирванъ*, съ 30,000 ж. и знаменитою мечетью. Островъ *Табарка*. — 4. *Триполи* (*Tripolis*). Заливъ Сидрскій. Берегъ плоскій, песчаный и болотистый. Въ срединѣ земли каменистыя горы, но есть и плодоносныя мѣста. Изъ внутренности Африки получаются страусовыя перья, слоновья кость, золото и невольники. Владѣтель

турецкій паша. Важнѣйшій городъ *Триполи*, на берегу Средиземнаго Моря.—Земля, лежащая на скатѣ Атласа къ Сахарѣ, степная, мало извѣстная, обитаемая Берберами, Аравитянами и дикими звѣрями, называется *Биледулжеридою*, т. е. землею финиковъ.

СУДАНЪ.

§ 126. Земля *Суданъ* (le Soudan, Sudan) или *Нигрицiя* (Nigritie), т. е. Земля Негровъ, находится на югѣ отъ Сахары, на востокѣ отъ Сенегамбіи и Гвинеи. Границы къ востоку и югу неизвѣстны. Возвышенная земля, пересѣкаемая цѣпями холмовъ; на югѣ *Лунныя Горы* (les monts de la Lune, die Mondsgebirge), на западъ *Конскія* (*Congo*). Большіе лѣса. Значительныя воды. Плодоносная земля. Болота. Песчаныхъ степей нѣтъ. Важнѣйшее озеро *Чадъ*, или *Цадъ* (Tchad ou Tsad), длиною въ 50 миль. Гѣка *Нигеръ* (*Джолиба*, *Куорра*), вытекающая изъ Сенегамбіи, течетъ къ югу, и впадаетъ въ море въ Гвинейскомъ Заливѣ. Вершина *Абіада*, западнаго рукава Нила, въ странѣ неизвѣстной. Климатъ, произведенія и люди, какъ въ сосѣдственныхъ земляхъ. Многое неизвѣстно. Жаръ не такъ силенъ, какъ на берегахъ.

Жители Негры и Аравитяне. Аравитяне здѣсь господствуютъ. Негры занимаются скотоводствомъ, земледѣліемъ, ткутъ и красятъ матеріи, обработываютъ металлы и выдѣлываютъ кожу. Есть торговля. Европейскіе товары проникаютъ во внутренность. Предметы торговли суть: невольники, золотой песокъ, слоновья кость, каменная соль, ружья, порохъ, камедь, кораллы, страусовыя перья, цибетъ, полотно, табакъ. Деньгами служатъ раковины и индиго. Магометанство. Жиды. Есть значительныя государства и важные города.—Важнѣйшія владѣнія: *Борну*, на берегахъ Цада, подъ владычествомъ султа-

на, съ городами: *Бирни*, въ 20 верстахъ отъ Цада, съ 30,000 ж., резиденція султана; *Кука*, съ 8,000, и *Энгорну*, съ 50,000 ж. — *Феллатасы*, или *Феллаты*, вѣроятно аравійскаго происхожденія, въ Королевствѣ *Гаусѣ*, гдѣ главный городъ *Сакату*. Здѣсь погибъ англійскій путешественникъ Клаппертонъ въ 1827 г.—*Кано*, съ 30,000 жит. — Земля *Ниффе*.—Къ югу отъ Цада, владѣнія *Мандара* и *Багерми*. На востокѣ *Вассана*.—Близъ Джолибы, городъ *Тимбукту*, съ 12,000 ж. — Королевство *Жарриба*, съ городомъ *Катуна*.—Королевство *Боргу*, съ городомъ *Бусса*, на Джолибѣ. Здѣсь погибъ англійскій путешественникъ Мунго-Паркъ, въ 1805 г.

Южная, гористая часть Судана вовсе неизвѣстна. Оттуда вытекаютъ большія рѣки. Живутъ тамъ дикіе негритянскіе народы, Джаггасы, Галласы и проч.

ЗАПАДНЫЙ БЕРЕГЪ.

§ 127. *Западный Берегъ* Африки къ сѣверу простирается до пустыни Сахары, къ югу до мыса Негро; къ востоку границы не опредѣлены. Берегъ низменный, нездоровый; внутри есть горы и долины, почти вездѣ плодоносныя. Горы *Конгскія*. Дремучіе лѣса. Большія рѣки: *Сенегалъ*, *Гамбія*, *Волта*, *Конго*, *Коанса* и пр. Воздухъ весьма жаркій. Дождливое время къ сѣверу отъ экватора, съ мая до октября; къ югу наоборотъ. Гармаданъ, торнадосъ.

Изобиліе всѣхъ произведеній Африки. Мало домашнихъ животныхъ, но много дикихъ звѣрей. Ослы, козы, слоны, леопарды, олени, свиньи, обезьяны, дичь, крокодилы; змѣи, черепахи, дикія пчелы, термиты, москиты, пальмы, баобабъ, черное дерево, маисъ, ямъ, маніокъ, просо, индиго, хлопчатая бумага, перецъ, нѣжные плоды, золото, мѣдь, желѣзо.

Жители Негры, въ сѣверной части Магометане, въ южной поклоняются фетишамъ. Нѣкоторые обращены въ Христіанскую Вѣру. Множество городовъ и деревень. Домы глиняные и деревянные. Ремесла, земледѣліе, торгъ невольниками, золотомъ, слоновьею костью, солью, бумажными тканями. Изъ европейскихъ товаровъ продаются оружіе, порохъ и водка. По берегамъ европейскія поселенія, гавани и крѣпости. Внутри многочисленныя негритянскія государства съ деспотическимъ правленіемъ.

Раздѣленіе: *Сенегамбія*, *Верхняя Гвинея* и *Нижняя Гвинея*. По берегу низкая земля, во внутренности лѣсистыя горы.

I. *Сенегамбія* (la Sénégambie), на сѣверъ. Мысы *Зеленый* (*Verde*) и *Рохо* (*Roxo*, *Красный*). Рѣки: *Сенегалъ* (le Sénégal), *Гамбія* (la Gambie), *Рio-Гранде* (*Rio-Grande*). Источники Джолибы. Поколѣнія Негровъ: Фулаги, Мандингосы, Джолофы, Фелупы, и проч. Предъ устьемъ Рio-Гранде *Биссагосскіе Острова* (archipel des Bissagos).

Европейскія колоніи: 1. *Французовъ*: Острова *Св. Людовика* (St. Louis) и *Горея* (Gorée), близъ Зеленаго Мыса, на берегу Сенегала. Торговля камедью. 2. *Англичанъ*: *Сенъ-Джемсъ* (*St. James*), при Гамбіи. 3. *Португальцевъ*: *Кашаонъ* (*Cachao*) и островъ *Биссаонъ* (*Bissao*).

II. *Верхняя Гвинея* (Guinée), или, правильнѣе, *Гинея*, состоитъ изъ слѣдующихъ частей: 1. *Берегъ-Сіерра-Леоне* (*Sierra Leone*), при мысѣ того же имени. Англійская колонія освобожденныхъ Негровъ, съ 1792 г., съ 20,000 ж., большею частію Христіанъ. Главный городъ *Фритаунъ* (*Freetown*), съ 10,000 ж. *Кисси* (*Kissey*), съ 1000 ж. — 2. *Перечный берегъ* (la côte du Poivre, Pfefferküſte, *Grain-Coast*). Англійскія факторіи. Сѣверо-Американская колонія Негровъ *Либерія* (*Liberia*), и главный ея городъ *Монровія* (*Monrovia*).—3. Берегъ *Слоновьей Кости* (la côte

de l'Ivoire, Zahnküſte, *Ivory-Coast*).—4. Берегъ *Золотой* (la côte d'Or, Goldküſte, *Gold-Coast*). Многія факторіи Англичанъ: *Аккра*, *Анамабу*, *Капъ-Костъ-Кастль* (*Cape-Cost-Castle*); Голландцевъ: *Эльмина*, *Голландія*; Датчанъ: *Фриденсбургъ*, *Христіансбургъ*.—Негритянское королевство *Ашанти* (*Ashantee*), съ городомъ *Кумасси*, счастливо противилось Англичанамъ въ 1824 году.—5. Берегъ *Невольничій* (la côte des Esclaves, Sklavenküſte, *Slave-Coast*). Факторіи англійскія и датскія. Негритянское королевство *Дагоме*. Приморскій городъ *Бадагри*. 6. Берегъ *Бенинъ* (*Benin*), съ мысомъ *Формоса*. Устье *Джолибы*.

III. *Нижняя Гвинея* открыта была и занята Португальцами, но донынѣ мало извѣстна. Рѣки *Конго*, или *Сапра*, и *Коанса*. Озера. Водопады. Въ числѣ жителей много португальскихъ мулаттовъ. Разныя владѣнія: *Лоанго*, съ городомъ *Бугали* и гаванями *Малимба* и *Кабинда*; *Конго*, съ городомъ *Санъ-Салвадоромъ* (*San-Salvador*); *Ангола* и городъ *Лоанда*; *Бенгела* съ городомъ того же имени, и проч.

Пустынная страна между Нижнею Гвинеею и Капскою Землею обитаема бѣдными Неграми и Готтентотами.

ЗЕМЛЯ КАФРОВЪ и ГОТТЕНТОТОВЪ.

§ 128. *Земля Кафровъ и Готтентотовъ* (la Cafrerie et la Hottentotie, das Kafern und Hottentoten-Land), лежитъ къ сѣверу отъ Капской Земли, по восточному берегу Африки (берега *Наталь* и *Фумасъ*), и простирается во внутренность безъ опредѣленныхъ границъ. Въ восточной, прибрежной части обитаютъ *Кафры*, подъ владычествомъ старшинъ надъ племенами; занимаются скотоводствомъ, добываютъ мѣдь и желѣзо. Извѣстнѣйшія племена ихъ суть: *Бичуаны*, имѣющіе городъ *Латтаку*, съ 5,000 ж., и *Мароцци*, занимающіеся земледѣліемъ. Го-

родъ ихъ *Куреехане*, съ 16,000 ж.—*Готтентоты* живутъ далѣе на западъ, по обоимъ берегамъ Оранской Рѣки. Страна пустынная и гористая. Звѣроловство и скотоводство. Самое дикое ихъ поколѣніе *Бошисманы* (по-голл. *Bosjesmans*, по-англ. *Bushmen*, лѣсные люди) обитаютъ въ неприступныхъ горахъ, и занимаются грабежами сосѣдей.

КАПСКАЯ ЗЕМЛЯ.

§ 129. *Капская Земля*, или *Капская Колонія* (la colonie du cap, Kapland, по-англ. *Cape-Colony*, по-голл. *de Kaapland*) заключаетъ въ себѣ южную часть Африки. Мысы *Игольный* (*Agulhas*), *Доброй Надежды* (Cap de Bonne Espérance, Vorgebirge der guten Hoffnung, по-англ. *Cape of good Hope*, по-голл. *de Kaap de goede Hoop*). Заливы: *Елены*, *Салданья* (*Saldanha*), *Ложный* (*False-Bay*), *Раковинный* (*Mossel*) и *Алоа* (*Algoa*). Внутри находятся горы, понижающіяся къ морскому берегу. *Черныя Горы* (*de Zwarte Bergen*) съ плодоносными долинами. Горы *Львиная* (*de Leeuwenberg*), *Столовая* (*de Tafelberg*) и *Дьявольская* (*de Deuvelsberg*). Прибрежныя рѣки. На высотахъ холодныя степи, внизу благорастворенныя и плодоносныя долины. Дождливое время съ мая до сентября. Сильныя бури.—Мало полезныхъ туземныхъ растеній, но европейское жито, виноградъ и овощи родятся хорошо. Чай, кофе и хлопчатникъ разведены недавно. Много дикихъ звѣрей: львы, барсы, шакалы, зебры, жирафы, носороги, сайги, змѣи, термиты. Разводъ рогатаго скота и овецъ. Соль.

Жители: голландскіе, нѣмецкіе и англійскіе колонисты, Готтентоты и Негры невольники. Страна эта прежде сего принадлежала Голландіи; теперь (съ 1815) владѣютъ ею Англичане. Мало городовъ; многія отдѣльныя усадь-

Столовая Гора и Заливъ.

бы. Земледѣліе и скотоводство. Морская торговля. Вывозъ превосходнаго вина (капскаго) и хлѣба.

Городъ *Капштадтъ* (голл. *de Kaapstad*, по-англ. *Cape-town*, Kapſtadt, le Cap, la ville du Cap), на берегу Столоваго Залива, съ 20,000 ж. Морская гавань; мѣсто отдыха кораблей, идущихъ въ Индію и обратно. Въ селеніи *Констанція* (*Constantia*) знаменитое вино.

ВОСТОЧНЫЙ БЕРЕГЪ.

§ 130. *Восточный Берегъ* Африки, простирающійся на 700 миль отъ залива *Лагоа* до мыса *Гардафуи* (*Gardafui*), извѣстенъ гораздо менѣе западнаго берега. Мысы *Дельгадо* (*Delgado*) и *Корріентесъ* (*Corrientes*). Каналъ *Мосамбикскій*. Берегъ ровный. Во внутренности возвышенія. Горы *Лупата*. Рѣка *Самбесе* (*Zambese*). Климатъ на берегу жаркій и нездоровый. Произведенія тѣ же, что и на западномъ берегу, особенно: амбра, ладанъ, золото и слоновья кость.

Жители Негры. Аравитяне завладѣли большею частью берега. Торговля съ Аравіею. Португальцы владычествуютъ во многихъ мѣстахъ на берегу. Англичане торгуютъ.

Части: 1. *Ажанъ* (*Ajan*), большею частію пустыня. Города *Магадошо* и *Мелинде*. 2. *Занебаръ* (*Zanguebar*). Городъ *Монбасса* зависитъ отъ Англичанъ. Острова *Ки-*

лоа и *Сансибаръ*, съ хорошею гаванью. 3. *Мосамбикъ* (*Mosambique*), съ городомъ того же имени, гдѣ живетъ португальскій губернаторъ. 4. *Сена* (*Sena*), *Софала* (*Sofala*), *Сабія* (*Sabia*) и *Инамбане* (*Inhambane*), португальскія факторіи. Негритянское государство *Мономотапа* (*Monomotapa*), съ городомъ *Симбаоэ* (*Simbaoë*).

За мысомъ Гардафуи пустынный берегъ *Адель* (*Adel*), обитаемый Арабами. Гавань *Сейла* (*Zeila*).

АБИССИНІЯ.

§ 131. *Абиссинія*, или *Габешъ* (l'Abyssinie, Abyſſinien, oder Habeſch), лежитъ къ югу отъ Нубіи, къ западу отъ Чернаго Моря. Земля возвышенная и гористая. Тамошнія горы возвышаются на 15,000 ф., равнины на 8,000 ф. надъ морскою поверхностью. Плодоносныя долины во внутренности, песчаныя низменности на берегахъ. Соляныя степи. Лѣса на сѣверѣ. Источники *Синей Рѣки* (*Азрека*), праваго рукава Нила. Озеро *Дембея*. Климатъ жаркій въ долинахъ, умѣренный въ горахъ. Лѣтомъ дожди и оттого разлитіе рѣкъ.

Множество важныхъ произведеній. Всѣ дикія и домашнія животныя Африки: слоны, гиппопотамы, носороги, жирафы, гіены, цибеты, крокодилы, удавы, саранча. Земля плодоносная: всякіе хлѣба, нѣжные плоды, сахаръ, александрійскій листъ, хлопчатникъ. Металлы мало извѣстны. Золото въ рѣкахъ. Каменная соль.

Жители *Абиссинцы* (les Abyssins, die Abyſſinier), состоятъ изъ разныхъ поколѣній; цвѣтомъ болѣе или менѣе черны, но не похожи на Негровъ; имѣютъ длинные волосы, прекрасные глаза и зубы, красивый носъ, и очень сильны. Они исповѣдуютъ Христіанскую Вѣру, но въ ихъ богослуженіе вкрались многіе обычаи іудейскіе. Главныя занятія скотоводство, изготовленіе бумажныхъ тканей и торговля.

На берегу арабскія племена. Много Жидовъ. Король не имѣетъ власти, и намѣстники нѣкоторыхъ провинцій сдѣлались независимыми.

Города: *Анталовъ*, съ 1000 домами, въ землѣ *Тигре*. *Адова*, *Аксумъ*, съ древними развалинами. *Гондаръ*, въ землѣ *Амгарь*, столица короля. У берега островъ и городъ *Массуа*, заливъ *Гауакиль*, гавань *Бейлуръ*.

НУБІЯ,

§ 132. *Нубія* (la Nubie, Nubien) лежитъ къ сѣверу отъ Абиссиніи, къ югу отъ Египта, на западъ отъ Чернаго Моря. Въ Нубіи горы мало по малу понижаются къ югу. Горы на сѣверѣ голыя, на югѣ покрытыя лѣсомъ. Большія песчаныя степи, плодородныя страны, особенно въ долинѣ Нила. *Нилъ*, соединеніе рѣкъ Синей (*Азрекъ*) и Бѣлой (*Абіадъ*), выходящей изъ Лунныхъ Горъ. Пороги Нила. Рѣка *Такадзе*. Жары. На югѣ дождливое время. На сѣверѣ дожди почти неизвѣстны. Нездоровый воздухъ въ сырой долинѣ Нила.

Произведенія тѣ же, что и въ Абиссиніи: обезьяны, дикія собаки и кошки. Важное скотоводство. Прекрасныя лошади и верблюды, черепахи, термиты; металловъ нѣтъ.

Жители: кочевые Аравитяне, Нубійцы, Негры. Мало просвѣщенія. Важная торговля. Продажа Негровъ. Многочисленныя поколѣнія, управляемыя старшинами, ныне зависятъ отъ паши египетскаго. Развалины древности. *Нубійцы* (les Nubiens, die Nubier), или *Барабрасы*, принадлежатъ къ поколѣнію Берберовъ (см. выше). Цвѣтомъ лица они черные или темнооливковые; тѣломъ стройны; имѣютъ длинные волосы, продолговатое лице, толстыя губы, нѣсколько походятъ на Негровъ, и жи-

вутъ въ деревняхъ и городахъ. Вмѣстѣ съ ними живутъ въ Нубіи многіе Аравитяне и Негры. Нѣкоторыя племена Нубійцевъ кочуютъ съ овцами и верблюдами, и, въ случаѣ засухи, приходятъ изъ степей въ долину Нила. Всѣ они Магометане.

Города: *Эбсамбулъ*, съ древнимъ храмомъ. — *Донгола*, встарину важный городъ, на Нилѣ. — *Сеннааръ*, на Синей Рѣкѣ, важнѣйшій городъ Нубіи, съ 16,000 ж. — Приморскій городъ *Суакимъ*, съ 8,000 жит.

Къ западу отъ Нубіи страна *Кордофанъ*, съ городомъ *Обеидомъ*, съ 5,000 ж., подвластная Египту. Торгъ невольниками Неграми. Золотой песокъ.

ОСТРОВА АФРИКАНСКІЕ.

§ 133. Острова, принадлежащіе къ Африкѣ, суть: на восточной сторонѣ: 1. *Сокотора* (*Socotora*), утесистый, безплодный, обитаемый Аравитянами. 2. *Сешельскіе Острова* (les Seychelles, die Seſchellen), небольшіе, безплодные, большею частію необитаемые. Хлопчатая бумага. Кокосовыя пальмы. Черепахи. Жители Французы и Негры невольники. Принадлежатъ Англичанамъ. Важнѣйшіе острова: *Маге* (Mahé) и *Праленъ* (Praslin). 3. *Амирантскіе Острова* (les Amirantes), мелкіе, принадлежатъ Португальцамъ. 4. *Мадагаскаръ* (l'île de Madagascar), самый большой изъ африканскихъ острововъ. Мысы *Амбръ* (d'Ambre), или *Наталь*, и *Св. Маріи* (Ste. Marie). Земля возвышенная, но во внутренности мало извѣстная. Есть горы въ 10,000 ф. Большіе лѣса. Почва плодоносная. Климатъ на берегахъ вредный, но въ гористой части здоровый. Произведенія тѣ же, что и на твердой землѣ Африки, но, кажется, что нѣтъ большихъ хищныхъ звѣрей. Жители Мадегассы, Негритянскаго Племени, но



Островъ Св. Елены.

образова нѣе, нежели Негры твердой земли. На сѣверѣ морскіе разбойники Маратисы. Торговля съ Англичанами и Французами. Король Радама (ум. въ 1830) имѣлъ столицу въ *Таманаривѣ*, во внутренности. На восточномъ берегу гавань *Тамататави*, при которой нѣсколько французскихъ селеній.—5. *Коморскіе Острова* (les îles de Comore, Comoriſche Inſeln) плодоносные, здоровые климатомъ, обитаемые Неграми и Аравитянами. Два большіе острова суть *Коморо* и *Анжуанъ*.—6. *Маскаренскіе Острова* (*les Mascarenhas*), открытые Португальцемъ Маскаренья-сомъ: а) *Бурбонъ* (l'île Bourbon), съ 80,000 ж., въ томъ числѣ 45 т. Негровъ невольниковъ. Высокія горы. Волканъ. Ураганы. Произведенія: сахаръ, кофе, хлопчатая бумага, рисъ, пряныя зелія. Принадлежитъ Французамъ. —б) *Маврикія* прежде сего *Иль-де-Франсъ* (l'île Maurice, ou Ile de France), со 100 т. ж. Ураганы. Обработанъ только по берегамъ. Коралловые утесы. Произведенія тѣ же, что и на Бурбонѣ. Бывшая французская колонія, съ 1814 принадлежитъ Англичанамъ. *Портъ-Луи* (Port-Louis), приморскій городъ, съ 25,000 ж. — 7. Небольшіе разсѣянные острова *Родригеса* (Rodrigués)', и пр.

На западной сторонѣ: 1. *Тристанъ-д'Акунья* (*Tristan d'Acunha*), невеликъ, недавно занятъ Англичанами. Горы. Свиньи. Дикія козы и птицы. — 2. *Св. Елены* (Ste. Hélène), базальтовые утесы. Теплый воздухъ. Произведенія

Европы и Африки. Мѣсто пребыванія Наполеона Бонапарте съ 1815 до 1821 г. 3. *Вознесенія* (*Ascencion*). Англійская колонія. 4. *Матвѣя*, необитаемъ. 5. *Гвинейскіе Острова*: а) *Фернандо дель-По* (*Fernando del Po*), обитаемый Неграми, и принадлежащій Англичанамъ. б) *Принцевъ* (l'île du Prince), съ испанскимъ поселеніемъ. в) *Св. Ѳомы* (St. Thomas), производитъ сахаръ и хлопчатую бумагу. Принадлежитъ Португальцамъ. г) *Аннобонъ* (*Annobon*), испанскій.—6. *Острова Капердскіе*, или *Зеленаго Мыса* (l'archipel du Cap-Vert). Климатъ и произведенія, какъ на близлежащей твердой землѣ: козы, морская соль, южные плоды, амбра. Жители Негры и потомки Португальцевъ. Принадлежатъ Португаліи. Острова *Сантъ-Яго* (*Sant-Jago*), *дель-Сале* (*del Sale*), *Санъ-Фелиппо* (*San-Felippo*), или *Фуэго* (*Fuego*), съ волканомъ *Майо* (*Mayo*), и пр. — 7. *Острова Канарскіе* (l'archipel des Canaries, die Kanarischen Inseln), гористые, волканическіе. Вино, сахаръ, южные плоды. Жители Испанцы и Негры. Принадлежатъ Испаніи. Острова: *Тенериффа* (*Teneriffa*), волканическій. Высокая, остроконечная гора, *Пикъ* (*Pico de Teyde*). Городъ *Санта-Крусъ* (*Santa Cruz*). — *Канаріи*. — *Ферро*: первый меридіанъ. *Пальма* производитъ вино. — 8) *Мадерскіе Острова* принадлежатъ Португальцамъ. *Мадера* (*Madeira*) производитъ извѣстное вино и южные плоды. Городъ *Фуншалъ* (*Funchal*), приморскій и торговый. — *Порто-Санто* (*Porto-Santo*).

АМЕРИКА.

А. Америка вообще.

§ 134. *Америка* (Amérique, Amerika) есть островъ, окруженный тремя Океанами, на сѣверѣ Сѣвернымъ, на востокѣ Атлантическимъ, а на западѣ Великимъ Восточнымъ Океаномъ. Величина 750,000 кв. миль.

Главные отдѣлы Америки суть: 1) *Сѣверная Америка* (l'Amérique du Nord, Nordamerika), 2) *Южная Америка* (l'Amérique du Sud, Südamerika), два полуострова, соединенные Панамскимъ Перешейкомъ, и 3) *Вестъ-Индія*, или *Западная Индія* (les Indes Occidentales, Westindien, *West-India*), острова, лежащіе между сими полуостровами.

Части *Сѣверной Америки*: Россійскія Владѣнія, Полярныя Страны, Земли Индѣйцевъ, Лабрадоръ, Новый Валлисъ, Канада, Новая Шотландія, Новый Брауншвейгъ, Соединенные Штаты, Мексика, Гватемала.—Части *Южной Америки*: Коломбія, Перу, Чиле, Боливія, Парагвай, Буэносъ-Айресъ, Уругвай, Патагонія, Бразилія, Гвіана. — Части *Вестъ-Индіи*: Большіе и Малые Антильскіе Острова, Каранбскіе Острова, Багамскіе Острова.

§ 135. *Моря.* На сѣверѣ Сѣверный Океанъ; на востокѣ Атлантическій; на западѣ Великій Восточный Океанъ.

Заливы. Калифорнскій, Мексиканскій, Губа Св. Лаврентія, Гудсоновъ и Баффиновъ Заливъ.

Проливы. Беринговъ, Магеллановъ, Гудсоновъ, Девисовъ, Новый Багамскій Каналъ, Ланкастерскій Проливъ, Проливъ Барро.

Озера. Въ Сѣверной Америкѣ: Гуронъ, Эри, Онтаріо, Мичиганъ, Верхнее, Виннипегъ, Невольничье, Никарагуа. Въ Южной: Маракайбо и Титикака. Много озеръ въ сѣверной землѣ Индѣйцевъ, и на югѣ въ пампасахъ.

Рѣки. Въ Сѣверной Америкѣ: Св. Лаврентія, Миссисипи, Ріо дель-Норте, Колорадо, Колумбія, Мѣдныхъ Рудъ; въ Южной: Св. Магдалины, Оринноко, Мараньонъ, Св. Франциска и Ріо де-ла-Плата.

Водопады. Ніагарскій, на рѣкахъ Миссисипи, Ореноко, и на впадающей въ ла-Плату Паранѣ.

§ 136. *Острова.* Алеутскіе, Галлопагосскіе, или Черепашьи; Огненная Земля, Южная Шетландія и Сандви-

чева Земля; Фалклаидскіе Острова, Большіе Антильскіе (Куба, Ямайка, Гаити, или Санъ-Доминго, и Порто-Рико), Малые Антильскіе Острова (Тринидадъ, Мартиника, Табаго, Барбадосъ, и проч.), Багамскіе Острова, Бермудскіе Острова, Нью-Фоундлендъ, Гренландія, Новая Георгія, Шпицбергенъ, Баффинова Земля.

Полуострова. Аляска, Калифорнія, Флорида, Юкатанъ, Новая Шотландія, Новый Брауншвейгъ, Лабрадоръ.

Перешеекъ. Панамскій.

Мысы. Горнъ, Нордъ-Капъ, или Сѣверный Мысъ, Санъ-Роке, Феревель, Мысъ Св. Луки.

Горы и долины. Въ Сѣверной Америкѣ, по западной ея сторонѣ, тянутся отъ сѣвера къ югу утесистыя Сѣверныя Кордильерскія Горы; на западномъ берегу возвышается Гора Св. Иліи. По восточной сторонѣ идутъ Горы Апалачскія. Между ими находится долина рѣки Миссисипи. На сѣверъ простираются равнины съ безчисленными озерами и рѣками. Возвышенныя равнины въ западной гористой части. На низменностяхъ большіе лѣса и болота. — Въ Южной Америкѣ идетъ по западной части узкая цѣпь Горъ Кордильерскихъ, или Андскихъ; на востокѣ равнина Бразиліи, гораздо ниже; еще ниже Гвіана. Необозримыя равнины. На низменностяхъ при ла-Платѣ, *пампасы*, а при Мараньонѣ и Ориноко *льяносы*. Дремучіе лѣса въ Бразиліи. Въ Кордильерскихъ Горахъ много волкановъ.

§ 137. *Климатъ* въ крайнихъ частяхъ сѣвера и юга очень холодный, въ срединѣ очень жаркій, но и тамъ на горахъ лежитъ всегдашній снѣгъ. Въ западныхъ тропическихъ странахъ климаты всѣхъ поясовъ, смотря по возвышенности ихъ почвы. На сѣверѣ холоднѣе, нежели подъ тѣми же широтами въ Европѣ. Желтая лихорадка.

§ 138. *Произведенія*, свойственныя Америкѣ исключительно: какао, ваниль, хинная корка, руку, фернамбу-

ковое и красное дерево, сахарный клент, льямы, кугуары, ягуары, американскіе бизоны, тапиры, муравьеѣды, броненосцы, лѣнивцы, кондоры, колибри, каймановы, гремучія змѣи, электрическіе угри. Отсюда происходятъ картофель, табакъ и индѣйскія куры.—Другія произведенія Америки: одичалыя лошади, быки, ослы и свиньи; хлѣбъ, сахарный тростникъ, кофе (все это перевезено изъ Стараго Свѣта), пальмы, хлопчатникъ, индиго, маніокъ; лоси, дичь, пушные звѣри, особенно бобры и морскіе котики, медвѣди, киты, попуган, жемчужныя раковины, почти всѣ металлы, особенно золото, серебро и платина, алмазы, каменный уголь.

§ 139. *Жители* Америки суть преимущественно Индѣйцы. На сѣверѣ живутъ Эскимосы; на югѣ Патагонцы и Пешересы. *Индѣйцы* (les Indiens, die Indianer) названы такъ потому, что первые прибывшіе туда Европейцы считали Америку частью Азіи. Индѣйцы умны и смѣтливы отъ природы, и имѣютъ особенно острыя чувства, слухъ, вкусъ, обоняніе. Откуда они происходятъ, въ точности не извѣстно: вѣроятно, они зашли въ Америку изъ сѣверной Азіи или съ южныхъ береговъ ея. Они раздѣляются на множество поколѣній, имѣющихъ особенные свои языки. Многія изъ сихъ поколѣній совершенно вымерли. Вѣроятно, что они вскорѣ сольются съ поселяющимися въ Америкѣ Европейцами. Достойно замѣчанія врожденное ихъ отвращеніе къ Неграмъ. Индѣйцы живутъ на свободѣ, отдѣльными обществами, питаясь по большей части звѣриною ловлею; только Арауканы, въ Чиле, составляютъ родъ государства. Нѣкоторыя изъ поколѣній индѣйскихъ сблизились съ Европейцами, приняли отъ нихъ образованіе, и имъ покорились. Всего считаютъ ихъ числомъ не болѣе двѣнадцати милліоновъ. Важнѣйшія изъ индѣйскихъ поколѣній суть *Мексиканцы* (les Mexicains, die Mexikaner) и *Перуанцы* (les Péruviens, die Peruaner),

которыхъ Европейцы, при открытіи Америки, нашли на высшей, противъ другихъ, степени образованія. — *Эскимосы* (les Esquimaux, die Eskimos), народъ, обитающій въ Сѣверной Америкѣ, по берегамъ Полярнаго Океана, въ Лабрадорѣ, Гренландіи и на другихъ островахъ сего моря. Они вовсе не походятъ на природныхъ жителей Америки (Индѣйцевъ), а приближаются къ Лопарямъ и Самоѣдамъ сѣверной Азіи, и стоятъ на низкой степени образованія человѣческаго. Ростомъ они бываютъ рѣдко въ два аршина; ноги и руки ихъ чрезвычайно малы. Одежда состоитъ изъ кафтана (парки) изъ тюленьей шкуры, который зашитъ до горла и имѣетъ капишонъ. Нижнее платье такое же. Женщины носятъ дѣтей въ широкихъ своихъ капишонахъ. Живутъ рыбною ловлею: тюлень для нихъ то же, что для Лопарей сѣверный олень. Понятія ихъ о божествѣ очень ограниченны. Жители западной Гренландіи обращены въ Христіанскую Вѣру. Въ Русскихъ Сѣверо-Американскихъ Колоніяхъ, Эскимосы называются *Колошами*, или *Колюшами*. — *Патагоны* (les Patagons, die Patagonier), обитатели самаго южнаго края Америки, отличаются высокимъ ростомъ, но они не великаны, какъ утверждали о нихъ старинные путешественники. На островѣ *Огненная Земля* обитаютъ *Пешереы* (les Pechcrais, die Peſchcräs), люди безобразные, малорослые, худощавые, безбородые, темнокраснаго цвѣта, съ длинными, черными волосами, питающіеся мясомъ морскихъ звѣрей, и одѣвающіеся въ ихъ шкуры. Они очень ограничены въ умѣ, и не имѣютъ ни какого образованія: на югѣ Америки, они то же, что Эскимосы на сѣверѣ. Достойно замѣчаніе, что всѣ природные жители Америки, кромѣ Перуанцевъ и Мексиканцевъ, суть звѣроловы и рыболовы. Кочевыхъ нѣтъ. — Въ Америкѣ живутъ многіе Европейцы, поселившіеся тамъ въ теченіе послѣднихъ трехъ сотъ лѣтъ, и основавшіе большія

государства; на сѣверѣ, особенно Англичане и Французы; на югѣ, Испанцы и Португальцы. Въ сѣверной Америки поселились многіе Нѣмцы и Голландцы. Негры.

Религія. Независимые Американцы почти всѣ поклоняются фетишамъ, и нѣкоторые изъ нихъ такъ ограничены умомъ, что едва ли имѣютъ понятіе о Богѣ. Во владѣніяхъ Европейцевъ, Религія Христіанская: на сѣверѣ болѣе Протестантовъ, на югѣ Католиковъ.

Правленіе. Всѣ природные жители Америки, за исключеніемъ Мексиканцевъ и Перуанцевъ, живутъ поколѣніями и семействами, подъ властію старшинъ, которые водятъ ихъ на войну. Законовъ и гражданскаго устройства у нихъ нѣтъ. Всякъ самъ защищаетъ свою жизнь и собственность. Европейцы учредили тамъ благоустроенныя государства, покоривъ туземцевъ или загнавъ ихъ во внутренность земли. Прежде сего почти всѣ земли Америки зависѣли отъ европейскихъ державъ; нынѣ многія изъ нихъ отдѣлились, и составили независимыя владѣнія. Одни Англичане имѣютъ важныя владѣнія на твердой землѣ. Прочіе Европейцы владычествуютъ еще только на островахъ.

Государства. Въ Сѣверной Америкѣ: Россійскія Владѣнія; Англійскія Владѣнія; Соединенные Сѣверо-Американскіе Штаты; бывшія Испанскія Владѣнія въ Сѣверной Америкѣ: Мексико и Гватемала. Въ Южной: Перу, Коломбія, Боливія, Чиле, Парагвай, Уругвай и ла-Платскія Земли; Имперія Бразильская, прежде сего принадлежавшая Португальцамъ; Гвіана, принадлежащая Англичанамъ, Голландцамъ и Французамъ. Въ Вестъ-Индіи имѣютъ владѣнія почти всѣ морскія державы Европы, особенно Англичане и Испанцы. На островѣ Гаити независимая негритянская республика. Во внутренности Сѣверной и Южной Америки много независимыхъ индѣйскихъ поколѣній. Въ Гренландіи есть поселенія дат-

скія. Эскимосы, Патагоны и Пешересы живутъ на волѣ. *Города.* Въ Канадѣ: Квебекъ. Въ Новой Шотландіи: Галифаксъ. Въ Соединенныхъ Штатахъ: Вашингтонъ, Бостонъ, Нью-Іоркъ, Филадельфія, Бальтиморъ, Новый Орлеанъ; въ Мексикѣ: Мексико, Акапулко и Вера-Крусъ; въ Гватемалѣ, городъ того же имени; въ Коломбіи: Каракасъ, Богота, Картахена, Кито; въ Перу: Лима. Въ Боливіи: Чукисака; въ Чиле: Сантъ-Яго; въ Парагваѣ: Асунсіонъ; въ Лаплатскихъ Владѣніяхъ: Буэносъ-Айресъ; въ Уругваѣ: Монтевидео; въ Бразиліи: Ріо-Жанейро, Бахія, Пернамбуко; на островѣ Кубѣ: Гавана.

§ 140. *Отличительныя свойства Америки.* Америка, называемая и *Новымъ Свѣтомъ*, не была извѣстна древнимъ образованнымъ народамъ. Норманны, въ X и XI вѣкѣ, посѣщали сѣверные берега ея, но прочіе Европейцы не имѣли о ней свѣдѣній. Она открыта въ 1492 г. Генуэзцемъ Христофоромъ Коломбомъ. Отличительныя качества Америки заключаются въ томъ, что въ сѣверной ея части есть большія озера и дремучіе лѣса; въ южной простираются обширныя возвышенныя равнины, поросшія лѣсомъ и травою. Большія рѣки есть въ сѣверной и въ южной части. Америка имѣетъ многія собственно ей принадлежащія произведенія, но въ то же время лишена другихъ, находящихся въ иныхъ частяхъ Свѣта; такъ, напримѣръ, лошади и рогатый скотъ, жито, сахарный тростникъ, кофейное дерево, хлопчатникъ, и мн. др., привезены туда Европейцами. Лошади и быки тамъ одичали.—Достойно замѣчанія, что въ Америкѣ, особенно въ южной, нѣтъ большихъ млекопитающихъ животныхъ, но птицы тамошнія велики и сильны. — Внутренность Южной Америки долго была вовсе неизвѣстна, и изслѣдована Европейцами только въ нынѣшнемъ столѣтіи. И теперь есть тамъ страны не осмотрѣнныя и не описанныя. Европейцы, прибывъ въ Америку, нашли тамъ благоустроенныя го-

сударства: Анугуакъ въ нынѣшней Мексикѣ; Куско въ Перу, и Кундинамарку въ Коломбіи: многочисленныя развалины храмовъ, дворцевъ, дорогъ и памятниковъ въ Кордильерскихъ Горахъ, свидѣтельствуютъ о высокой степени образованія тогдашнихъ народовъ, которые, по всѣмъ примѣтамъ, заимствовали просвѣщеніе свое изъ Азіи. Европейцы (преимущественно Испанцы) разрушили сіи государства, присвоили себѣ тамошнія земли, и завели въ нихъ обширныя колоніи. — Въ остальной части Америки найдены были дикіе народы, звѣроловные и рыболовные, которые вообще донынѣ остались на той же степени, но усерднымъ стараніемъ европейскихъ миссіонеровъ (проповѣдниковъ), утвердилось во многихъ странахъ земледѣліе, и введена Христіанская Вѣра. Для замѣны истребленныхъ войною туземцевъ, Европейцы ввезли туда множество *Негровъ*. Переселившіеся въ Америку и тамъ родившіеся Европейцы, имѣютъ, по происхожденію своему, различныя наименованія: рожденныхъ тамъ Европейцевъ называютъ *креолами*; дѣтей, происшедшихъ изъ брака Европейцевъ и Негровъ, именуютъ *мулаттами*; отъ Европейцевъ и Американцевъ — *местицами*; отъ Негровъ и Американцевъ — *замбами*. Испанцы, Португальцы, Англичане и Французы имѣли въ Америкѣ обширныя и богатыя колоніи, которыя нынѣ, по большей части, составляютъ независимыя владѣнія. И Негры составили собственное свое государство, Гаити. Европейцы обладаютъ теперь только нѣкоторыми областями Сѣверной Америки, немногими островами и небольшими странами въ Южной.

ЗЕМЛИ ИНДѢЙЦЕВЪ.

§ 141. Сохранившіе независимость свою первобытные жители Сѣверной Америки занимаютъ сѣверную часть

твердой земли, къ югу до 49°, которая вполовину менѣе Европы. Заливы *Гудсоновъ* (*Hudson's Bay*) и *Джемсовъ* (*Jame's Bay*). На западѣ страна гористая. На югѣ равнины, лѣса, много озеръ и значительныхъ рѣкъ. Рѣки *Макензи* (*Mackenzie*) и *Мѣдныхъ Рудъ* (*Coppermine*). *Гора Св. Ильи* (*mount St. Elias*), *Хорошей Погоды* (*Fair-weather*). Волканы на западномъ берегу. Множество острововъ и заливовъ. Климатъ суровый, но на югѣ страна плодоносная. Лѣса кедровые, кленовые, дубовые, березовые и хвойные. Лоси, кабарги, олени, пушные звѣри, собаки, употребляемыя вмѣсто лошадей; слѣды металловъ. Плавучіе льды на сѣверѣ.

На Гудсоновомъ Заливѣ земля *Новый Валлисъ* (*New Wales*), гдѣ находятся англійскія укрѣпленія: *Чорчиль* (*Churchill*), *Іоркъ* (*York*) и островъ *Соутамптонъ* (*Southampton*).—Англичанамъ принадлежатъ земли, называемыя: *Новый Ганноверъ* (*New Hannover*), *Новая Георгія* (*New Georgia*), *Западная Каледонія* (*Western Caledonia*), *Островъ Королевы Шарлотты* (*Queen Charlotte's Islands*), *Квадра* (*Quadra*) съ заливомъ *Нутка* (*Nootka Sound*).

ЛАБРАДОРЪ.

§ 142. Полуостровъ *Лабрадоръ* (*Labrador*) лежитъ къ востоку отъ Гудсонова Залива, суровая, безплодная и неизвѣстная земля, обитаемая Индѣйцами, на сѣверѣ Эскимосами. Пушные звѣри. Англійскія факторіи на западѣ.

ПОЛЯРНЫЯ СТРАНЫ.

§ 143. *Полярными странами* (les régions polaires, Polarländer) называются земли, простирающіяся отъ Баффинова Залива къ сѣверу. Онѣ суть слѣдующія:



Сѣверные льды.

1. *Гренландія* (le Groenland, Grönland, *Greenland*). Южная оконечность мысъ *Феревель* (*Farewel*); къ сѣверу предѣлы неизвѣстны. *Девисовъ Проливъ* (*Davi's Strait*), *Баффиновъ Заливъ* (*Baffin's Bay*). Плавучія ледяныя горы. Ловля китовъ. Восточный берегъ окруженъ непроходимыми льдами, но обитаемъ. Европейцы живутъ только на западномъ. Внутри голыя горы, покрытыя льдомъ и снѣгомъ. Климатъ холодный. Въ южной части разводятъ огородную зелень. Ложечная трава и мохъ. Горшечный камень, сѣра, кристаллы и другія горныя породы. Тюлени и киты. Дикіе сѣверные олени, бѣлые медвѣди; морскія птицы; гагки.

Жители Эскимосы. Поселенія Датчанъ и Геррнгутовъ. Жителей 6000, въ томъ числѣ 1100 Христіанъ. Датское поселеніе *Юліанетобъ* (*Julianenhaab*), съ 1500 ж. Тамъ есть быки и овцы.

Ніагарскій водопадъ.

2. *Сѣверная возвышенность*, продолженіе Гренландіи къ сѣверозападу и купы острововъ. Земля и климатъ, какъ въ Гренландіи. Заливъ *Мельвиля* (*Melville's Bay*), Проливъ *Смита* (*Smith's Strait*). Мысъ *Кларенсъ* (*Cape Clarence*), Проливы *Ланкастерскій* (*Lancaster's Strait*), *Барро* (*Barrow's Strait*); входъ *Принца-Регента* (*Prince Regent's inlet*), островъ *Мельвиль*, гдѣ зимовалъ Парри въ 1819 г. (подъ 75°), островъ *Сабинъ* (*Sabine*). Эскимосы. Олени, пушные звѣри.

3. *Земли при Проливѣ Барро*, къ сѣверу отъ Гудсонова Пролива и Залива. Мало извѣстны. Проливъ *Фуріи* и *Геклы* (*Strait of the Fury and Heckla*), гдѣ зимовалъ Парри въ 1822 г. Полуостровъ *Бутія Феликсъ* (*Boothia Felix*).

АНГЛІЙСКІЯ ВЛАДѢНІЯ.

§ 144. *Англійскія Владѣнія* въ Сѣверной Америкѣ лежатъ къ югу отъ Лабрадора, къ востоку отъ Индѣйскихъ Земель, не имѣя опредѣленныхъ границъ. Первые поселенцы были здѣсь Французы. Англичане владѣютъ здѣшними землями съ 1713 и 1763 г. Земли сіи суть: Канада, Новый Брауншвейгъ, Новая Шотландія и острова.

1. *Канада* (*Canada*), къ сѣверу отъ озеръ *Верхняго* (*Superior*), *Гуронъ* (*Huron*), *Эри* (*Erie*) и *Онтаріо* (*On-*

tario). Знаменитый водопадъ рѣки *Ніагары* (*Niagara*), Рѣка соединяющей озера Эри и Онтаріо. *Св. Лаврентія* (*St. Lawrence*). Множество другихъ озеръ и водопадовъ. Суровая зима, жаркое лѣто. Сильная растительность. Земля плодоносная. Произведенія: сахарный кленъ, бѣлая, или канадская сосна, гремучія змѣи, дикій виноградъ и шелковица. Вывозятъ отсюда: лѣсъ, хлѣбъ, поташъ, пеньку, мѣха, рыбу.—Жители Англичане, Французы и Индѣйцы. Земледѣліе, скотоводство, морская торговля. Фабрикъ мало. Въ сѣверной части Канады, называемой Нижнею, болѣе Католиковъ, Французовъ, а въ южной, Верхней, Протестантовъ, Англичанъ. Города: *Квебекъ* (*Quebec*), на рѣкѣ Св. Лаврентія, съ 20,000 ж., торговый городъ. — *Монтреаль* (*Montréal*), на той же рѣкѣ, съ 25,000 ж., торгъ пушными товарами. —2. *Новый Брауншвейгъ* (*New Brunswick*). Земля, климатъ и произведенія какъ въ Канадѣ. Главный городъ *Фредерикътонъ* (*Fredericktown*), съ 1000 жит. Приморскій городъ *Сенъ-Джонъ* (*St. John*). — 3. *Новая Шотландія* (*Nova Scotia*), полуостровъ. Мысъ *Кансо* (*Canso*). Скотоводство, рыбная ловля; желѣзо, мѣдь и каменный уголь. Главный городъ *Галифаксъ* (*Halifax*), съ 20,000 ж. Гавань. Важная торговля. Мѣстопребываніе флота. *Аннаполисъ* (*Annapolis*), съ 1500 ж. Гавань.—4. Островъ *Капъ-Бретонъ* (*Cape Breton*). Главный городъ *Сидни* (*Sidney*). —5. *Нью-Фоундлендъ* (*New-Foundland*), или *Терръневъ* (Terre-Neuve). Проливъ *Белилль* (Belleisle). Горы, болота, лѣса. Невоздѣланная земля, суровый воздухъ. Пушные звѣри и тюлени. Ловля трески. Большая отмель, длиною въ 130 миль, шириною въ 15. Рыбная ловля Англичанъ, Сѣверо-Американцевъ и Французовъ. Собаки терръёвскія. Главный городъ *Сенъ-Джонсъ* (*St. John's*), съ 12,000 жителей и съ гаванью. Острова *Сенъ-Пьеръ* (St. Pierre) и *Микелонъ* (Miquelon) принадлежатъ Фран-

цузамъ, а на *Антикости* (*Anticosti*) поселеніе англійское.—6. Островъ *Принца Эдуарда* (*Prince Edward*), плодоносный, съ главнымъ городомъ *Шарлоттаунъ* (*Charlottetown*).

СОЕДИНЕННЫЕ ШТАТЫ.

§ 145. *Соединенные Сѣверо-Американскіе Штаты* (les Etats-Unis de l'Amérique du Nord, die vereinigten Staaten von Nordamerika, *the United States of North-America*) граничатъ съ Землею Индѣйцевъ, Англійскими Владѣніями, Мексикою, Восточнымъ и Атлантическимъ Океанами. *Мексиканскій Заливъ* (*Gulf of Mexico*). *Багамскій Каналъ* (*Bahama Channel*). *Чезепикскій Заливъ* (*Bay of Chesapeak*). Полуостровъ *Флорида*.

На сѣверозападѣ, по рѣкѣ Коломбіи, земля возвышенная, гористая, съ лѣсами, невоздѣланная. *Утесистыя Горы* (*Rocky Mountains*). Въ срединѣ, по теченію Миссисипи съ востока, Горы *Аппалачскія*, или *Аллеганскія* (*Appalachian or Alleghany Mountains*); къ Мексиканскому Заливу земля понижается, и на берегу становится совершенно плоскою; равнины, покрытыя лѣсами и лугами (саванны). Земля плодоносная. На морскомъ берегу болота. По всему восточному берегу простираются равнины, съ отмелями и заводями.

Въ сѣверной, возвышенной части большія озера: *Верхнее*, *Мичиганъ* (*Michigan*), *Гуронъ*, *Эри* и *Онтаріо*. Рѣка *Ніагара*. Сіи озера сообщаются съ Океаномъ чрезъ рѣку *Св. Лаврентія*. Далѣе впадаютъ въ Атлантическій Океанъ многія рѣки, изъ которыхъ важнѣе прочихъ: *Коннектикутъ* (*Connecticut*), *Гудсонъ* (*Hudson*), *Делаверъ* (*Delaware*), *Сускегання* (*Susquehannah*), *Потомакъ* (*Potomac*), *Джемсъ* (*James*), *Педи* (*Pedee*) и *Алабама* (*Alabama*). Важнѣйшая изъ здѣшнихъ рѣкъ есть *Миссисипи* (*Mis-*

sissipi), текущая изъ сѣверозападныхъ горъ къ югу въ Мексиканскій Заливъ, и принимающая въ себя рѣки *Миссури* (*Missouri*), *Иллиноисъ* (*Illinois*), *Огайо* (*Ohio*), *Аркансасъ* (*Arcansas*) и *Красную Рѣку* (*Red-River*, по-испански *Rio - Roxo*). Въ Огайо впадаетъ *Тенесси* (*Tenessee*). Въ Восточный Океанъ течетъ рѣка *Коломбія* (*Columbia*).—Каналы: *Эри*, между озерами Гудсономъ и Эри; *Чезепикскій*, между Чезепикскимъ Заливомъ и рѣкою Огайо; *Пенсильванскій* Каналъ, между Огайо и Делаверомъ.

Климатъ. На югѣ тропическій. На сѣверѣ продолжительныя и суровыя зимы смягчаются воздѣланіемъ земли. Прибрежныя и болотистыя страны вредны здоровью. Желтая лихорадка. Случаются землетрясенія, но нѣтъ волкановъ.

Множество разнообразныхъ произведеній. Важны скотоводство и земледѣліе. Табакъ, рисъ, хлопчатая бумага, сахарный тростникъ, южные плоды, маисъ, конопля, ленъ, картофель, сахарный кленъ, лѣса, дикій виноградъ, бизоны, лоси, сайги, двуутробки, медвѣди, еноты, ежи, ягуары, кугуары, дичь, кайманъ, змѣи гремучія и другія. Черепахи, треска; желѣзо, мѣдь, много свинцу; золотой песокъ, соль, селитра, каменный уголь. Ископаемыя звѣриныя кости.

Первоначальные жители, Индѣйцы разныхъ поколѣній, удаляются далѣе и далѣе къ западу. Нѣкоторые приняли европейское образованіе. Въ теченіе двухъ сотъ лѣтъ переселялись сюда многіе Европейцы, преимущественно Англичане. Воздѣланіе земли идетъ быстро. Земледѣліе, фабрики, обработка металловъ, торговля. Каналы, желѣзныя дороги, почты, пароходы. Образованіе и языкъ англійскіе. Жителей 13 мил.; въ томъ числѣ отъ 2 до 3 сотъ тысячъ Индѣйцевъ, и полтора милліона Негровъ невольниковъ въ южныхъ областяхъ. Господствующей

религіи нѣтъ. Большая часть жителей Протестанты. — Земли сіи были англійскими колоніями, и съ 1783 г. признаны независимыми. Правленіе республиканское. Конгресъ. Президентъ, избираемый на четыре года. Важная морская сила.

Раздѣленіе: двадцать четыре области или штата, (*states*), четыре земли (*territory*) и нѣсколько округовъ (*districts*).

Области суть (старшиныя): *Нью-Гемпширъ* (*New-Hampshire*), *Масачусетъ* (*Massachusetts*), *Нью-Іоркъ* (*New-York*), *Родъ-Эйлендъ* (*Rhode-Island*), *Коннектикутъ* (*Connecticut*), *Нью-Джерзи* (*New-Jersey*), *Пенсилванія* (*Pennsylvania*), *Делаверъ* (*Delaware*), *Мериландъ* (*Maryland*), *Виргинія* (*Virginia*), *Сѣверная Каролина* (*North Carolina*), *Южная Каролина* (*South Carolina*), *Георія* (*Georgia*); (новыя) *Вермонтъ* (*Vermont*), *Кентукки* (*Kentucky*), *Теннеси* (*Tennessee*), *Огайо* (*Ohio*), *Луизіана* (*Louisiana*), *Индіана* (*Indiana*), *Миссиссипи* (*Mississippi*), *Иллиноисъ* (*Illinois*), *Алабама* (*Alabama*), *Менъ* (*Maine*), *Миссури* (*Missouri*). Земли, несоставляющія еще областей: *Флорида* (*Florida*), уступленная Испаніею въ 1819 г., *Мичиганъ* (*Michigan*), *Гуронъ* (*Huron*), *Аркансасъ* (*Arkansas*), и отдѣльный округъ *Коломбія* (*Columbia*); округи, обитаемые одними Индѣйцами.

Важнѣйшіе города: *Вашингтонъ* (*Washington*) (въ Коломбіи), на Потомакѣ, съ 20,000 ж., мѣстопребываніе конгреса и президента.—*Портландъ* (*Portland*) (въ Менѣ), съ 12,000 ж. и портомъ. — *Бостонъ* (*Boston*) (въ Масачусетѣ), съ 60,000 ж. и портомъ. — *Провиденсъ* (*Providence*) (въ Родъ-Эйлендѣ), съ 15,000 ж. и гаванью. — *Нью-Іоркъ* (*New-York*) (въ Нью-Іоркѣ), на Гудсонѣ, съ 200,000 ж. Фабрики. Важная торговля.—*Албани* (*Albany*), съ 25,000 ж.—*Филадельфія* (*Philadelphia*) (въ Пенсилваніи), на Делаверѣ, съ 170,000 ж. Фабрики и тор-

говля.—*Бальтиморъ* (*Baltimore*) (въ Мериландѣ), при Чезепикскомъ Заливѣ, съ 80,000 ж., промышленый и торговый городъ.—*Ричмондъ* (*Richmond*) (въ Виргиніи), на Джемсѣ, съ 16,000 ж.—*Чарлстонъ* (*Charleston*), въ Южной Каролинѣ, торговый и фабричный городъ, съ 30,000 ж. — *Новый Орлеанъ* (*New-Orleans*) (въ Лунзіанѣ) при устьѣ Миссисипи, съ 40,000 ж. Торговля, кораблестроеніе.—*Пенсакола* (*Pensacola*) (въ Флоридѣ), съ 2000 ж., военная гавань.

МЕКСИКА.

§ 146. *Мексика* (*Mexico*, произносится *Мехико*), лежитъ между Соединенными Штатами, Тихимъ Моремъ, Гватемалою и Мексиканскимъ Заливомъ. Мысы: *Мендосино* (*Mendocino*), *Св. Луки* (*San Lucas*). Полуострова: *Калифорнія* (*California*), *Юкатанъ* (*Yucatan*). Заливы: *Вера-Крусскій* (*Vera-Cruz*), *Кампешскій* (*Campeche*), *Гондурасскій* (*Honduras*). Страна гористая, съ возвышенными долинами. *Кордильерскія Горы* (*Cordilleras*), имѣющія до 16,800 ф. высоты. Волканы и землетрясенія. Рѣки: *дель-Норте* (*del Norte*) и *Колорадо* (*Colorado*). Въ Тихое Море текутъ: *Санъ-Яго* и *Рыбачья Рѣка* (*Pescadores*). Озера въ южныхъ горахъ.

Климатъ различный по широтѣ и по мѣстоположенію, высокому или низменному. Страны жаркія, умѣренныя и холодныя. Много золота, серебра, желѣза и другихъ металловъ. Вывозятъ хлопчатую бумагу, ваниль, сахаръ, какао, пиментъ, дерево красное и кампешское, ялаппу. Большіе лѣса. Нѣжные плоды, пальмы, пизангъ, ананасы, манс, хлѣбъ, маніокъ, пататы, агава, кактусъ. Одичалые быки и лошади. Ягуары, кугуары; на сѣверѣ лоси, бизоны, дикія собаки съ горбами, дикія козы; на югѣ кошениль и пчелы.

Жителей около 8 милліоновъ, въ томъ числѣ 3 милл. Индѣйцевъ и 3 милліона смѣшанныхъ (мулаттовъ, местицевъ и замбовъ); нѣсколько тысячъ свободныхъ Негровъ и креоловъ. Дикіе Индѣйцы на сѣверѣ. Религія Католическая. Народъ необразованъ. Фабрикъ мало, но важна морская торговля. Мексика завоевана Кортесомъ въ 1519 г., и съ того времени принадлежала Испаніи. Нынѣ въ ней правленіе республиканское.

Важнѣйшіе города: *Мексика*, въ долинѣ, возвышенной на 700 ф. надъ поверхностью моря, съ 140,000 ж., главный городъ. Великолѣпный соборъ. Университетъ. Торговля и промышленость очень значительны. — *Вера-Крусъ*, съ 16,000 ж., приморскій торговый городъ въ нездоровомъ климатѣ. — *Халапа* (*Jalapa*), городъ съ 13,000 ж., лежащій на возвышеніи. Здѣсъ добывается ялаппа. — *Мерида* (*Merida*), на полуостровѣ Юкатанѣ, съ 30,000 ж. Въ сей странѣ есть лѣса краснаго и кампешскаго дерева.—*Оахака* (*Oaxaca*), съ 40,000 жит., на возвышенной долинѣ. Развалины древнихъ дворцевъ мексиканскихъ.—*Пуэбла-де-лосъ-Анхелесъ* (*Puebla de los Angeles*), одинъ изъ величайшихъ городовъ Америки, съ 60,000 ж., производитъ важную торговлю. Фабрики бумажныя и шерстяныя. Неподалеку отсюда при *Чолулѣ* (*Cholula*), находятся развалины древнихъ мексиканскихъ зданій, и въ томъ числѣ три пирамиды.—*Акапулко* (*Acapulco*), лучшая гавань при Тихомъ Морѣ, съ 4,000 ж.—*Гвадалахара* (*Guadalaxara*), на Сантъ-Яго, съ 60,000 ж.—*Сакатекасъ* (*Zacatecas*), съ 30,000 ж., съ богатыми серебряными рудниками.—*Санъ-Луи-дель-Потоси* (*San Luis del Potosi*), съ 50,000 ж. Важные серебряные рудники.—*Гванахуато* (*Guanaxuato*), съ 40,000 ж., также съ пріисками серебра.—*Керетаро* (*Queretaro*), съ 40,000 жит.; въ странѣ плодоносной, богатой металлами.—*Санта-Фе* (*Santa-Fé*),

*

на Pio дель-Норте, съ 3,000 ж., производитъ торговлю съ Соединенными Штатами.

ГВАТЕМАЛА, или СРЕДНЯЯ АМЕРИКА.

§ 147. Область *Гватемала* (*Guatemala*) лежитъ между Мексикою, Мексиканскимъ Заливомъ, Коломбіею и Тихимъ Моремъ. Заливы *Мексиканскій* и *Гватемальскій*. Мысъ *Граciасъ-а-Діосъ* (*Gracias a Dios*). Здѣсь тянется продолженіе Горъ Мексиканскихъ. Много волкановъ. Частыя землетрясенія. Почва, произведенія, жители и правленіе, какъ въ Мексикѣ. Озеро *Никарагуа* (*Nicaragua*). Опыты прокопать каналы для соединенія Атлантическаго Океана съ Тихимъ Моремъ. Рѣка *Санъ-Жуанъ* (*San Juan*). Вывозятъ какао, индиго, кошениль, красильное дерево и воловьи кожи. Жителей 2 милліона. Изъ нихъ 400,000 европейскаго происхожденія. Гватемала, открытая Коломбомъ въ 1502 г., до 1821 принадлежала Испаніи. Нынѣ въ ней правленіе республиканское.

Важнѣйшіе города: *Новая Гватемала*, неподалеку отъ южнаго берега, съ 50,000 ж., съ портомъ. Пострадалъ отъ землетрясенія въ 1830 г.—Въ нѣкоторомъ разстояніи оттуда лежатъ два города, которые оба называются *Старою Гватемалою*: одинъ изъ нихъ разрушенъ землетрясеніемъ въ 1571, а другой въ 1773 году.—*Леонъ* (*Leon*), съ 40,000 ж.—На полуостровѣ *Гондурасъ* живутъ дикіе Индѣйцы. Главный городъ *Чикимула* (*Chiquimula*), съ 30,000 жит.—Гавань *Омоа* (*Omoa*).

КОЛОМБІЯ.

§ 148. *Коломбія* (*Colombia*), граничитъ съ Перу, Бразиліею, Гвіаною, Атлантическимъ Океаномъ, Мексиканскимъ Заливомъ и Тихимъ Моремъ. *Панамскій Пе-*

решеекъ (*istmo de Panamá*). Заливы: *Панамскій*, *Гваякильскій* (*Guayaquil*) и *Даріенскій* (*Darien*). Земля возвышенная и гористая. *Кордильерскія Горы.* Возвышенная (на 9000 ф.) долина *Кито.* Горы: *Чимборасо* (*Chimborazo*) 20,000 ф., *Антисана* (*Antisana*) 18,000 ф., *Котопахи* (*Cotopaxi*) 17,000 фут., *Каямбе* (*Cayambe*) 18,000 ф., *Пичинча* (*Pichincha*) 15,000 ф.; послѣднія три волканы. Склоны горъ покрыты лѣсомъ. Глубокія въ горахъ долины. На востокѣ горы исчезаютъ: равнины, *льяносы* (*los llanos*); наводненія. Рѣки: *Мараньонъ* (*Marañon*), *Ориноко* (*Orinoco*), *Кассикіари* (*Quassiquiari*), *Магдалины* (*Magdalena*). Озеро *Маракаибо* (*Maracaibo*). Землетрясенія.

Въ низменныхъ долинахъ и на равнинахъ жарко. На берегахъ климатъ вредный. Въ горахъ и на возвышенныхъ равнинахъ пріятный и здоровый. Вывозятъ какао, табакъ, индиго, хинную корку. Богатые пріиски золота; платина, изумруды; черепахи; москиты и другія вредныя насѣкомыя. Жителей отъ двухъ до трехъ милліоновъ, въ томъ числѣ 1,200,000 испанскихъ креоловъ. Мало Негровъ. Памятники обитавшихъ здѣсь встарину Перуанцевъ. Коломбія открыта Испанцами, и принадлежала имъ до начала XIX столѣтія. Нынѣ состоитъ она изъ трехъ отдѣльныхъ республикъ: *Новой Гранады*, *Венесуэлы* (*Venezuela*) и *Экватора* (*Ecuador*), изъ коихъ каждая имѣетъ президента.

Города: въ Новой Гранадѣ: *Панама*, на перешейкѣ того же имени, съ 25,000 ж., и гаванью. — *Пуэрто-Бело* (*Puerto Belo*), приморскій городъ.—*Картахена* (*Cartagena*), съ 18,000 ж. и портомъ.—*Богота* (*Bogotá*), на возвышеніи 8,700 ф., бывшій главный городъ Коломбіи, съ 30,000 ж., и университетомъ. Водопадъ Текендамскій. —Въ Венесуэлѣ: *Маракаибо*, между озеромъ и моремъ, съ 25,000 ж. и гаванью.—*Венесуэла* (т. е. Малая Венеція)

съ 10,000 ж. — *Каракасъ* (*Caracas*), на возвышеніи 2700 ф., съ 50,000 ж. и университетомъ. Разрушенъ землетрясеніемъ въ 1812 г.—*Пуэрто-Кабелью* (*Puerto-Cabello*), гавань, первое и послѣднее владѣніе Испанцевъ въ Коломбіи.—*Кумана* (*Cumaná*), съ портомъ и 12,000 ж. — *Варинасъ* (*Varinas*), съ 12,000 ж. Табакъ.—Въ Экваторѣ: *Попаянъ* (*Popayan*), съ 20,000 ж.—Гавань *Буэнавентура* (*Buenaventura*).—*Кито* (*Quito*), на возвышенной долинѣ того же имени, съ 70,000 ж. и университетомъ.—*Гвякиль*, съ 24,000 ж., портовой городъ. Необитаемые *Галапагосскіе Острова* (*Galàpagos*). — *Куэнка* (*Cuenca*), съ 20,000 ж. — *Лоха* (*Loxa*), хинная корка.

ПЕРУ.

§ 149. *Перу* (*Peru*, le Pérou) лежитъ между Коломбіею, Бразиліею, Боливіею и Тихимъ Моремъ. Съ запада ровное, безплодное поморье, отчасти совершенная пустыня; на востокѣ плодоносныя долины, а далѣе высокія Горы Кордильерскія: *Куипикапи* (*Cuipicani*) и *Пичупичу* (*Pichupichu*), въ 17,000 ф. Жилища людей есть на высотѣ 13,000 фут. Возвышенныя равнины, *пампасы*, (*las pampas*). Рѣка *Апуримакъ* (*Apurimac*), по соединеніи съ *Бени* (*Beni*), называющаяся *Укаяле* (*Ucayale*), впадаетъ въ *Марапьонъ*, принимающій и *Гуальягу* (*Huallaga*). Озеро *Титикака* (*Titicaca*), на высотѣ 12,000 ф.

Климатъ и произведенія, какъ въ Коломбіи. Богатые золотые и серебряные рудники. Ртуть и другіе металлы. Отсюда происходятъ картофель, перуанскій бальсамъ, вигонь, лламы.

Жителей 1,700,000, въ томъ числѣ около 250,000 Испанцевъ. Въ гористыхъ мѣстахъ Перуанцы. Древнія развалины. Во внутренности дикіе Индѣйцы. Здѣсь было въ старину владѣніе перуанскихъ инковъ. Оно разрушено

Пизарромъ и покорено Испаніи, въ 1531 г. Нынѣ правленіе республиканское, подъ вѣдѣніемъ президента, но еще не признанное Испаніею.

Важнѣйшіе города: *Лима* (*Lima*), главный городъ, верстахъ въ десяти отъ моря, съ 70,000 ж. Имѣетъ университетъ. Гавань *Кальяо* (*Callao*). Землетрясеніе 1746 г. *Арекипа* (*Arequipa*), съ 25,000 ж., на высокомъ мѣстѣ. Гавань *Арика* (*Arica*). — *Трухильо* (*Truxillo*), приморскій городъ, съ 8,000 ж.—*Куско* (*Cuzco*), съ 26,000 ж., древняя столица инковъ.—*Аякучо* (*Ayacucho*), деревня, при которой генералъ Сукре, въ 1824 г., разбилъ испанскую армію.—*Пампасы дель-Сакраменто* (*del Sacramento*) земля плодоносная, обильная лѣсомъ и водою, обитаемая Индѣйцами.

БОЛИВІЯ.

§ 150. *Боливія* (*Bolivia*) лежитъ между Перу, Бразиліею, Парагваемъ, ла-Платскими Областями и Тихимъ Океаномъ. Земля, климатъ, произведенія и жители, числомъ до милліона, какъ въ Перу. Горы *Иллимани* (*Illimani*), 22,000 ф. и *Сората* (*Sorata*) 23,000 ф. Рѣки, составляющія *Мараньонъ* (*Бени*), *Маморе* (*Mamore*) и *Убаи* (*Ubai*), и ла-Плату (*Пилкомайо*, *Pilcomayo*). Золотые и серебряные рудники, отчасти на высотѣ 16,000 ф.

Боливія составляла часть испанскаго Перу. Нынѣ имѣетъ отдѣльное, республиканское правленіе.

Города: *Чукисака* (*Chuquisaca*), на высотѣ 14,700 ф., бывшая *ла-Плата*, съ 26,000 ж., главный городъ.—*Потоси* (*Potosi*), съ 20,000 ж., на высотѣ 12,500 ф., съ богатыми серебряными рудниками.—*Ла-Пасъ* (*La Paz*), съ 20,000 ж., съ золотыми пріисками. — *Оропеса* (*Oropesa*), съ 16,000.

ЧИЛЕ.

§ 151. *Чиле* (*Chile*) граничитъ съ Боливіею, ла-Платскими Областями, Патагоніею и Тихимъ Моремъ. Узкая прибрежная полоса, на восточномъ краю коей возвышаются *Кордильерскія Горы*, въ 18,000 и 19,000 ф., со многими волканами. Частыя землетрясенія, много прибрежныхъ рѣкъ.

Климатъ уже не тропическій. Нѣжные плоды поспѣваютъ еще въ сѣверной части, но не въ южной. Вино, хлѣбъ, ленъ и табакъ. Большіе лѣса. Одичалые быки и лошади. Серебро, мѣдь, золотой песокъ и другіе металлы.

Жители (1 милл.) Испанцы и Индѣйцы. Индѣйское племя *Араукосъ* (*Araucos*) составляетъ независимое владѣніе. Чиле покоренъ Валдивіею въ 1534; въ 1818 отдѣлился отъ Испаніи, и составилъ республику.

Города: *Кокимбо* (*Coquimbo*), съ 2000 ж., близъ устья рѣки Кокимбо, имѣетъ гавань и производитъ торговлю. Въ 1820 и 1822 пострадалъ отъ землетрясенія.—*Валпарейсо* (*Valparaiso*, т. е. Райская Долина), на берегу Океана, съ гаванью, 15,000 жит. Прекрасный климатъ.—*Консепсіонъ* (*Concepcion*), съ гаванью *Талкагуана* (*Talcaguana*), оба разрушены землетрясеніемъ въ 1835. —*Валдивія* (*Valdivia*), портъ.—*Сантъ-Яго* (*Santiago*), въ 20 миляхъ отъ берега, съ 30,000 ж., мѣстопребываніе правительства. — Островъ *Чилоэ* (*Chiloe*), съ гаванью *Чакао* (*Chacao*). Необитаемые острова *Чоносскіе* (*Chonos*), островъ *Жуанъ-Фернандесъ* (*Juan Fernandez*), жилище Робинсона, нынѣ мѣсто ссылки преступниковъ.

ПАТАГОНІЯ.

§ 152. *Патагонія* (la Patagonie, Patagonien, *Patagonia*), составляетъ южную оконечность Южной Америки, огра-

ничиваемую съ сѣвера ла-Платскими Областями и Чиле. По западной части тянется высокая цѣпь Кордильеровъ съ волканами; восточная плоска. Продолженіе пампасовъ. Западный берегъ утесистъ и имѣетъ много значительныхъ острововъ: *Мадре-де-Діосъ* (*Madre de Dios*), *Кампана* (*Campana*) и др. Мысы *Фровардъ* (*Froward*), *Пиларесъ* (*Pilares*) и *Вирженесъ* (*Virgenes*). На востокѣ текутъ многія рѣки. Климатъ суровый. Дикіе звѣри: на сѣверѣ ягуары, тапиры, страусы, быки и лошади; на югѣ тюлени, дичь и морскіе звѣри. Жители Патагонцы; на югѣ Пешересы, питающіеся звѣриною ловлею.

ОБЛАСТИ ЛА-ПЛАТСКІЯ.

§ 153. Соединенныя *Области ла-Платскія* (le provinces unies de Rio de la Plata, die vereinigten Staaten von La Plata) лежатъ между Чиле, Боливіею, Парагваемъ, Бразиліею, Уругваемъ, Патагоніею и Атлантическимъ Океаномъ. Кордильерскія Горы склоняются здѣсь къ западу, и наконецъ теряются въ пространныхъ равнинахъ, пампасахъ. На сѣверѣ много лѣсу; на югѣ нѣтъ ни одного дерева. Хорошія пастбища. Рѣка ла-Плата, имѣющая устье (лиманъ) шириною во сто верстъ, принимаетъ воды всѣхъ другихъ рѣкъ: *Парану* (*Parana*), *Парагвай*, *Уругвай*, и пр. Водопады Параны. Климатъ неровный: на сѣверѣ тропическій, на югѣ суровый. Жестокія бури въ долинахъ.

Произведенія на сѣверѣ: сахарный тростникъ, хлопчатая бумага, маніокъ, индиго и дерево мангаси, дающее каучукъ; на югѣ хлѣбъ, табакъ, вино. Металлы на сѣверѣ. Соли и селитры множество на пампасахъ. Стада одичалыхъ лошадей и быковъ на равнинахъ. Много овецъ. Дикіе звѣри: ягуаръ, енотъ, броненосецъ, тапиръ;

страусы. Пчеловодство. На берегу моря ловятъ китовъ и тюленей.

Жители (отъ 5 до 600,000) Испанцы и дикіе Индѣйцы. Занимаются болѣе всего скотоводствомъ. Гаучосы, пастухи на пампасахъ. Важная торговля. Буэносъ-Айресъ открытъ и занятъ былъ Испанцами въ 1515 г. Въ новыя времена сіи области отдѣлились отъ Испаніи, и теперь раздираются безпорядками и междоусобіями.

Города: *Буэносъ-Айресъ* (*Buenos-Ayres*, Buenos-Air), на ла-Платѣ, съ 50,000 ж., имѣетъ университетъ, неудобную гавань, и производитъ важную торговлю. — *Санта-Фе* (*Santa-Fé*), на Паранѣ, съ 4000 ж. — *Кордова*, съ 5000 жит. — *Сальта* (*Salta*), въ горахъ, съ 9000 жит.

ПАРАГВАЙ.

§ 154. *Парагвай* (*Paraguay*) лежитъ между Боливіею, Бразиліею и Областями ла-Платскими. Здѣсь рѣка Парагвай принимаетъ *Вермеху* (*Vermeja*) и *Пилькомайо* (*Pilcomajo*). На югѣ часть рѣки Параны. Земля гористая, склоняющаяся къ югу. Дремучіе лѣса.

Тѣ же произведенія, что и въ Боливіи; только нѣтъ металловъ. За то сахарный тростникъ, фернамбуковое дерево, дикіе быки и лошади. Земля мало обработана.

Жителей около полутора милліона. Парагвай составлялъ часть испанскаго намѣстничества Буэносъ-Айреса, потомъ состоялъ подъ неограниченною властію диктатора Франсіи, который запрещалъ своимъ подданнымъ всякія сношенія съ иностранцами. По смерти его (1837) правленіе измѣнилось, но точное его свойство донынѣ неизвѣстно.

Главный городъ *Асунсіонъ* (*Asumcion*), на Парагваѣ, съ 8000 ж. Къ востоку лежитъ *Вилья-Рика* (*Villa Rica*) съ 16,000 ж.

УРУГВАЙ.

§ 155. Область *Уругвай* (*Uruguay*), до 1808 года, подъ именемъ *Восточной Банды* (*Banda oriental*), принадлежала Бразиліи, а нынѣ составляетъ отдѣльное владѣніе. Уругвай лежитъ между ла-Платскими Областями, Бразиліею и Атлантическимъ Моремъ. Имѣетъ и горы, и равнины. Климатъ, земля, произведенія и жители (неболѣе 100,000) тѣ же, что и въ сосѣднихъ странахъ. Важное скотоводство. Дикіе и одичалые звѣри. Города: *Монтевидео* (*Montevideo*), съ 16,000 ж., и *Мальдонадо* (*Maldonado*), съ 2000 ж., оба приморскіе.

БРАЗИЛІЯ.

§ 156. *Бразильская Имперія* (l'empire du Brésil, das Kaiserthum Brasilien, *imperro do Bresilio*) граничитъ съ Гвіаною, Колумбіею, Перу, Боливіею, Парагваемъ, ла-Платскими Областями, Уругваемъ и Атлантическимъ Океаномъ. Мысы *Роко* (*Roco*) и *Фріо* (*Frio*). Земля отчасти гористая, отчасти ровная. На границахъ Боливіи горы до 8,000 ф. въ вышину. По берегамъ Мараньона и Параны равнины. На прибрежныхъ горахъ дремучіе лѣса. Внутреннія горы безлѣсны. Долины и низменности плодоносны.

Рѣки: *Мараньонъ* (*Maranhon*), или *Амазонская Рѣка*, принимающая въ себя множество притоковъ, въ томъ числѣ *Піо-Негро*, и соединяющаяся съ *Оринокомъ*. Въ ла-Плату текутъ *Парагвай*, *Парана* и *Уругвай*. Много прибрежныхъ рѣкъ.

Воздухъ вездѣ теплый, даже не суровый на горахъ; въ долинахъ жарко, на морскомъ берегу прохладно. Воздѣланы только прибрежныя части.

Множество всякихъ произведеній: кофе, сахаръ, хлопчатая бумага, табакъ, какао, фернамбуковое и другія красильныя деревья, врачебныя растенія, воловьи шкуры и рога. Есть желѣзо, золото, морская соль, селитра, алмазы, почти всѣ американскія и европейскія домашнія животныя, и югоамериканскіе дикіе звѣри.

Жителей 4 милліона, въ томъ числѣ двѣ трети Негровъ невольниковъ, и еще четверть Португальцевъ. Дикіе Индѣйцы во внутренности. Бразилія открыта въ 1500 г. Кабраломъ, и съ тѣхъ поръ принадлежала Португаліи. Въ 1822 составила отдѣльную имперію. Правленіе монархическое, ограниченное.

Города: *Pio-Жанейро* (*Rio-Janeiro*), главный городъ и резиденція императора, съ 200,000 ж. Прекрасная гавань. Фабрики, торговля.—*Парà* (*Para*), при рѣкѣ Гранъ-Пара, съ 30,000 ж. и гаванью. — *Фернамбуко* (*Fernambuco*), съ 60,000 ж. и гаванью, изъ которой вывозятъ хлопчатую бумагу и фернамбуковое дерево.—*Бахія* (*Bahia*), или *Санъ-Салвадоръ*, при Заливѣ Всѣхъ Святыхъ, съ университетомъ, гаванью и 180,000 ж. — *Вилла Белла* (*Villa Bella*), съ 25,000 ж., главный городъ области, изобилующей золотомъ и алмазами. — *Вилла Имперіаль* (*Villa Imperial*), прежде *Вилла Рика* (*Villa Rica*), съ 40,000 жит. въ странѣ, богатой металлами и драгоцѣнными каменьями.

На Атлантическомъ Морѣ лежатъ небольшіе острова *Фернандо до Норонья* (*Fernando de Noronha*) и *Тринидадъ* (*Trinidad*).

ГВІАНА.

§ 157. *Гвіана* (*la Guyane*, Guajana) лежитъ между Коломбіею, Бразиліею и Атлантическимъ Океаномъ.

Земля высокая, съ горами и долинами. Берегъ низменный, съ болотами и отмелями. Рѣки *Эссекибо* и *Суринамъ*.

Воздухъ нездоровый на берегахъ. Большіе лѣса. Сахаръ, кофе, хлопчатая бумага и руку. Во внутренности живутъ дикіе Индѣйцы, между прочими *Отомаки*, употребляющіе въ пищу жирную глинистую землю. Гвіана раздѣляется на три части: англійскую, голландскую и французскую. Въ англійской части, или *Демерари* (*Demerari*) и *Эссекибо* (*Essequibo*), главный городъ *Стабрукъ* (*Stabroek*), или *Джорджъ-тоунъ* (*Georgetown*), съ 10,000 ж. — Въ голландской, или *Суринамъ* (*Surinam*), главный городъ *Парамарибо* (*Paramaribo*), съ 60,000 ж. — Во французской, или *Кайеннъ* (Cayenne), производящей гвоздику и руку, главный городъ *Кайенна*, съ 2000 жит.

ВЕСТЪ-ИНДІЯ.

§ 158. *Вестъ-Индію*, или *Западную Индію* (les Indes Occidentales, West-Indien, *West-India*) называется цѣпь острововъ, простирающаяся отъ устій Оринока до восточнаго берега Флориды. *Мексиканскій Заливъ*, или *Карибское Море* и *Багамскій Каналъ*. Острова гористые, отчасти волканическіе. Климатъ, какъ въ Коломбіи. Желтая лихорадка. Ужасные ураганы. Землетрясенія.

Главныя произведенія: кофе, сахаръ, хлопчатая бумага, табакъ, перецъ, индиго, руку, красное и другія драгоцѣнныя дерева, врачебныя растенія, ямъ, пататы, маніокъ, пальмы, пизангъ; мало туземныхъ звѣрей; кайманы, черепахи, термиты, москиты. Европейскія домашнія животныя.

Первоначальные жители (Карибы и др.) почти всѣ вымерли. Число жителей 2,800,000, въ томъ числѣ бо-

лѣе двухъ милліоновъ Негровъ. Прочіе суть Испанцы, Англичане, Французы; немного Голландцевъ, Датчанъ и Шведовъ. Много мулаттовъ. Владычество Европейцевъ. Важное земледѣліе (плантаціи) и торговля; промышленость и горное дѣло незначительны. Училища. Миссіонеры.

Вестъ-Индія состоитъ изъ слѣдующихъ частей: I. *Багамскіе Острова.* II. *Большіе Антильскіе* (Куба, Порто-Рико, Гаити, Ямайка). III. *Малые Антильскіе*: подъ вѣтромъ (на югѣ) Курасао, Маргарита, Тринидадъ, Табаго; надъ вѣтромъ, всѣ остальные, лежащіе къ сѣверу.

I. *Англичанамъ* принадлежатъ: 1. *Багамскіе Острова* (*Bahamas Islands*), невеликіе, большею частію необитаемые. Хлопчатая бумага. Морская соль. На одномъ изъ нихъ (*Гванагани*) вышелъ на берегъ Коломбъ. — 2. *Ямайка* (*Jamaica*, la Jamaïque) производитъ сахаръ, кофе, ромъ, красное дерево, хлѣбное дерево. Города: *Спеншъ-Таунъ* (*Spanish-Town*), 6,000 ж., мѣстопребываніе правительства.—*Кингстонъ* (*Kingston*), съ 30,000 ж., и гаванью. — 3. *Дѣвичьи Острова* (*Virgin-Islands*): *Тортола* (*Tortola*), *Виргжинъ-Горда* (*Virgin-Gorda*) и *Анегада* (*Anegada*). — 4. *Анилья* (*Anguilla*) и *Бербуда* (*Barbuda*). — 5. *Св. Христофора* (*St. Christopher*). — 6. *Нюисъ* (*Nevis*). — 7. *Антигуа* (*Antigua*). — 8. *Доминико* (*Dominico*). — 9. *Санта-Луція* (*Santa Lucia*). — 10. *Барбадосъ* (*Barbadoes*). — 11. *Санъ-Винцентъ* (*St. Vincent*), съ волканомъ, мѣсто жительства черныхъ Карибовъ. — 12. *Гренада* (*Grenada*). — 13. *Табаго* (*Tabago*). — 14. *Тринидадъ* (*Trinidad*). Опасный проливъ. Индѣйцы. — II. *Испанскія* колоніи: 1. *Куба* (*Cuba*), величайшій изъ Антильскихъ Острововъ. Табакъ, кофе, сахаръ, воловьи шкуры, воскъ, металлы. *Гавана* (*Гавана*), съ 125,000 ж., главный городъ, въ нездоровомъ климатѣ. — *Сантъ-Яго* (*Santiago*), съ 10,000 жит. —

2. *Порто-Рико* (*Puerto-Rico*). Сахаръ, кофе, рисъ, табакъ, лошаки.—*Санъ - Жуанъ* (*St. Juan*), съ 30,000 ж.— III. *Французскія* колоніи: 1. *Гваделупа* (la Guadeloupe), съ городомъ *Бастерръ* (Basse-Terre). 2. *Мартиника* (la Martinique). Кофе, сахаръ, какао. Городъ *Сенъ-Піеръ* (St. Pierre), съ 30,000 ж. Небольшіе острова: *Дезирадъ* (Désirade), *Мари-Галантъ* (Marie-Galante) и пр. — IV. *Голландцамъ* принадлежатъ острова: 1. *Курасао* (*Curassao*). 2. *Св. Мартина* (*St. Martin*), *Евстаѳія* (*Eustache*) и *Саба* (*Saba*). V. *Датчанамъ*: *Сентъ-Круа* (Ste. Croix), *Сенъ-Тома* (St. Thomas) и *Сенъ-Жанъ* (St. Jean). — VI. *Шведамъ*; *Сенъ-Бартелеми* (St. Barthélémi.) — VII. Островъ *Маргарита* (*Margarita*) принадлежитъ Коломбіи. — VIII. Островъ *Гаити* (*Haiti*), встарину *Сенъ-Доминго* (Saint-Domingue, *Santo Domingo*) составляетъ независимое владѣніе Негровъ. Горы. Большія саванны. Плодоносная земля. Кофе, какао, красное дерево. Металлы. Города: *Портъ - о - Пренсъ* (Port-au-Prince), на западномъ берегу, съ 20,000 ж. Мѣстопребываніе главнаго правительства. Торговый портъ. — *Сенъ- Доминго*, древнѣйшій европейскій городъ въ Америкѣ, основанный въ 1504 г., имѣетъ 20,000 жит.

БЕРМУДСКІЕ ОСТРОВА.

§ 159. *Бермудскіе Острова* (les îles Bermudes, *Bermudes Islands*) лежатъ въ 160 миляхъ отъ берега Сѣверной Америки, и принадлежатъ Англичанамъ; невелики. Жителей 13,000. Земля каменистая. Кедры. Китовая ловля. Соляные источники.

ОГНЕННАЯ ЗЕМЛЯ.

§ 160. *Огненная Земля* (*la Terre de Feu*, Feuerland, *Tierra del Fuego*), купа острововъ въ Магеллановомъ

Проливѣ. Земля утесистая; берега опасные, съ подводными камнями и мелями. Волканъ. Магеллановъ Проливъ усѣянъ утесами и мелями; тамъ часто свирѣпствуютъ бури. Климатъ суровый. Тюлени, птицы и морская рыба. Жители Пешересы. Прекрасная гавань *Кристмасъ* (*Christmas*). *Мысъ Горнъ* (*Cap Horn*) на небольшомъ островѣ. Островъ *Земля Штатовъ* (l'île des Etats, Staatenland), отдѣляется *Лемеровымъ Проливомъ* (le détroit de Lemaire).

ФАЛКЛАНДСКІЕ, или МАЛУИНСКІЕ ОСТРОВА.

§ 161. *Фалклайдскіе*, или *Малуинскіе Острова* (les îles Falkland ou Malouines, *Falkland Islands*) лежатъ къ востоку отъ южной оконечности Америки. Земля на нихъ плодоносная, но мало обработанная. Дикіе быки, лошади и свиньи, дичь; лѣсу нѣтъ, но много торфу. Киты и тюлени. Два большіе острова *Восточный* и *Западный Фалкландъ*. На Западномъ бывшая англійская колонія *Портъ-Эгмонтъ* (*Port Egmont*); на Восточномъ также оставленная колонія *Соледадъ* (*Soledad*), нынѣ *Портъ-Луи* (Port-Louis), принадлежавшая прежде Испаніи, а потомъ Франціи. Теперь заняли весь островъ Англичане.

ЮЖНЫЯ ПОЛЯРНЫЯ ЗЕМЛИ.

§ 162. Къ югозападу и юговостоку отъ Огненной Земли простираются необитаемыя купы острововъ. Острова сіи утесистые, покрытые снѣгомъ, пустые. Климатъ на нихъ суровый, растеній мало. Они суть: 1. *Новая Южная Шетландія* (*New South Shetland Islands*), двѣнадцать острововъ, открытыхъ въ 1819. Тюлени, моржи, морскія птицы. Островъ *Джемса* (*James*). — 2. *Земля Троицы* (*Trinity Land*), къ югу отъ прежней. Къ ней принадлежатъ открытые въ 1822, *Южные Оркнискіе*

Острова (South Orkney Islands). — 3. *Островъ Петра* I и *Берегъ Александра* I, самыя южныя страны, открытыя, въ 1820 г., Русскимъ мореходцемъ Беллингсгаузеномъ. 4. *Южная Георгія (South Georgia).* 5. *Сандвичева земля. (Sandwich's Land)* купа острововъ, покрытая вѣчными туманами. Самый южный пунктъ, до котораго доходили мореходцы, лежитъ подъ 74°, 15′ южной широты.

АВСТРАЛІЯ.

§ 163. *Австралія* (Australie, Auſtralien), называемая также *Полинезіею* (Polynésie), т. е. *Многоостровіемъ*, *Океаніею*, (Océanie) и *Южною Индіею* (les Indes du Sud), Südindien), состоитъ изъ твердой земли, *Новой Голландіи*, и безчисленнаго множества большихъ и малыхъ острововъ въ Восточномъ и Южномъ Океанѣ, которые почти всѣ лежатъ въ умѣренномъ и жаркомъ южныхъ поясахъ, и всего составляютъ пространство въ 200,000 кв. миль.

Проливы: Куковъ, Басовъ, Торресовъ. Заливъ Карпентарія.

Горы: Синія Горы въ восточной части Новой Голландіи. Горы на новой Гвинеѣ, на Новой Зеландіи, на Сандвичевыхъ Островахъ. Волканы на Отагейте, Новой Гвинеѣ и проч.

Климатъ. На островахъ умѣренный, на твердой землѣ отчасти очень жаркій.

§ 164. *Произведенія*, свойственныя исключительно Австраліи: кенгуру и другія породы двуутробокъ, утконосъ, черныя лебеди, зеленыя черепахи, синія лягушки, великолѣпныя райскія птицы (менура), казуары (эму); Новозеландскій ленъ, бумажныя шелковицы. Иныя достойныя примѣчанія произведенія: собаки, свиньи, летучія мыши,

(другихъ млекопитающихъ нѣтъ на малыхъ островахъ), киты, тюлени, кораллы; хлѣбное дерево, пальмы, ямъ, пататы, пизангъ, сахарный тростникъ; металловъ мало. Европейцы перевезли туда своихъ домашнихъ животныхъ и растенія.

§ 165. Первобытные *жители* Австраліи, принадлежатъ частію къ Малайскому, частію къ Негритянскому племени. Послѣдніе живутъ на твердой землѣ и на западныхъ островахъ, первые на восточныхъ. Жители нѣкоторыхъ острововъ (напримѣръ Сандвичевыхъ), цвѣтомъ кожи походятъ на Европейцевъ. Всѣ они болѣе или менѣе дики, поклоняются фетишамъ, нѣкоторые ѣдятъ людей. Живутъ рыбною ловлею; нѣкоторые познакомились съ земледѣліемъ. Искусны въ разныхъ рукодѣліяхъ. Одни племена кротки и добродушны; другія коварны и свирѣпы. У многихъ склонность къ воровству. Распространеніе Христіанства и Европейскаго образованія со временъ Кука. Европейскія колоніи. Испанцы поселились на Каролинскихъ и Маріанскихъ Островахъ уже съ XVI столѣтія. Англичане, съ 1787, утвердились на твердой землѣ и на нѣкоторыхъ островахъ. Число туземцовъ неизвѣстно. Европейцевъ тамъ отъ 70 до 80 тысячъ. Города есть только въ Европейскихъ колоніяхъ.

§ 166. Естественное раздѣленіе: I. *Твердая земля*. II. *Западные Острова*., населенные Неграми, къ югу отъ экватора: *Фанъ-Дименова Земля*, *Норфокъ*, *Новая Каледонія*, *Новые Гебридскіе Острова*, *Острова Королевы Шарлотты*, или *Санта-Крусъ*, *Соломоновы*, *Новая Британія*, *Новая Ирландія* и *Новый Ганноверъ*, *Острова Адмиралтейства*, *Новая Гвинея*. III. *Восточные* (населенные Малаями); къ югу отъ экватора: *Новая Зеландія*, *Острова Дружества*, *Острова Фиджи*, *Мореплавателей*, *Роггевейновы*, *Товарищества*, *Низменные*, *Менданы*, или *Мар-*

кизовы, *Островъ Пасхи;* къ сѣверу отъ экватора: *Острова Маріанскіе, Каролинскіе, Пелевскіе, Мюлгревовы.* IV. Сѣвѣровосточный Архипелагъ: *Сандвичевы Острова.*

§ 167. 1. Твердая земля, *Новая Голландія* (*New-Holland*, la Nouvelle Hollande, Neuholland), открыта Голландцами въ 1616 году. Пространство 150,000 кв. миль. Мысы *Вильсонъ* (*Wilson*), *Сенди* (*Sandy*), *Іоркъ* (*York*), и *Львицынъ* (*Leewin*). Заливы *Торресовъ*, (*Torres Strait*) и *Басовъ* (*Bass Strait*). Полуостровъ и заливъ *Карпентарія*. Прибрежные острова. Осмотрѣны только нѣкоторыя части. Внутренность и часть береговъ вовсе неизвѣстны. — Восточный берегъ, называемый *Новымъ Южнымъ Валлисомъ* (*New-South-Wales*), извѣстенъ болѣе прочихъ въ южной своей части. Берегъ ровный. Миляхъ въ двадцати отъ моря начинаются горы, называемыя *Синими* (*Blue Mountains*) вышиною до 7000 ф. Рѣки: *Дарлингъ* (*Darling*), принимающая въ себя *Маквери* (*Macquarie*) и *Кастельре* (*Castelreagh*), *Гонтеръ* (*Hunter*) и *Гакесбюри* (*Hawkesbury*). Полагаютъ, что въ срединѣ Новой Голландіи есть большое озеро. Воздухъ благорастворенный и здоровый. Лѣтомъ очень жарко. Засухи, бури. Рѣдко бываютъ землетрясенія.

Многія Европейскія растенія, овощи, маслина, нѣжные плоды (виноградъ) и животныя, особенно овцы. Свойственныя тому краю: пальма, камедь, ямъ; мало съѣдобныхъ плодовъ и кореньевъ. Утконосъ, кенгуру, муравьядъ, небольшіе медвѣди, казуары, черные лебеди и попугаи, райскія птицы, бѣлые орлы, пингвины; вообще много птицъ. На берегу тюлени и киты, черепахи, ядовитыя змѣи, аллигаторы, скорпіоны, термиты, москиты. По видимому, довольно желѣза. Слѣды и другихъ металловъ, которые еще не обработываются. Каменный уголь, каменная соль, топазы.

Жители, изъ племени Негровъ, дикіе, свирѣпые, враждебные Европейцамъ, разсѣяны по всей Новой Голландіи,

Библиотека РНБМФ СССР

но немногочисленны. Колонія ссылочныхъ преступниковъ изъ Англіи (съ 1788), основавшая деревни и города, сначала при *Ботаническомъ Заливѣ* (*Botany Bay*), и занявшая важную часть юговосточной земли. Число жителей 50,000, и между ними отъ 15 до 20,000 ссыльныхъ. Главные промысла земледѣліе и скотоводство; ремесла и торговля. Вывозятъ шерсть, ворвань и китовые усы. Возникаютъ училища.

Главный городъ *Сидни* (*Sidney*), при заливѣ *Портъ-Джексонъ* (*Port-Jackson*), къ сѣверу отъ Ботаническаго Залива, съ 20,000 ж. и съ гаванью. Торговля. Обсерваторія. Другіе города: *Параматта* (*Paramatta*), съ 4000 ж.—*Виндзоръ* (*Windsor*) на Гакесбюри, у подошвы горы, съ 5000 ж. *Ньюкастль* (*New-Castle*), близъ устья Гомбера до 900 ж.—Во внутренности городъ *Батурстъ* (*Baturst*) на Маквери. Есть Англійскія колоніи и въ другихъ мѣстахъ твердой земли и на прибрежныхъ островахъ.

§ 168. II. Изъ западныхъ острововъ важнѣе прочихъ: 1. *Ванъ-Дименова Земля* (*van-Diemen's Land*, la terre van-Diemen), отдѣляемая отъ Новой Голландіи Басовымъ Проливомъ. Гористая, плодоносная земля; умѣренный климатъ. Произведенія тѣ же, что и на Новой Голландіи. Жители также. Англійская колонія, основанная въ 1805 году, имѣетъ 25,000 ж., въ томъ числѣ 4000 преступниковъ. Города: *Гобарттоунъ* (*Hobarttown*, съ 7000 жит., и *Джорджтаунъ* (*Georgetown*), съ 2000 ж. 2. *Норфокъ* (*Norfolk*) плодоносный островъ съ здоровымъ климатомъ. Англійская колонія. Туземцевъ нѣтъ.—3. *Новая Гвинея* (*New-Guinea*, la Nouvelle Guinée, Neuguinea), земля мало извѣстная. Проливы *Торресовъ* и *Дампьеровъ* (*Dampier*). Заливъ *Геельвинка* (*Geelwink*). Горы. Дикія собаки и свиньи. Райскія птицы. Ловля съѣдобныхъ моллюсковъ. Жители: Папусы, дикіе Негры, воздѣлывающіе землю, и Малаи. Послѣдніе суть переселенцы. —4. *Новая Каледонія* (*New-Caledonia*,

la Nouvelle Calédonie, Neu-Caledonien). Жители ея питаются человѣчьимъ мясомъ и пауками. — При одномъ изъ острововъ Королевы Шарлотты, *Ваниколо* (*Wanikolo*), погибъ (въ 1787 г.) Французскій мореплаватель Лаперузъ.

§ 169. III. Восточные острова, къ югу отъ экватора: 1. *Новая Зеландія* (*New-Zealand*, la Nouvelle Zèlande, Neuſeeland). Два большіе острова, *Тавепунамму* и *Икапамави*, раздѣленные *Куковымъ Проливомъ* (*Cook's Strait*). Гора *Эгмонтъ* (*Egmont*), высочайшая въ Австраліи, въ 14,500 Ф.; на южномъ островѣ воздухъ холоднѣе, нежели на сѣверномъ. Корабельный лѣсъ; съѣдобные корни. Новозеландскій левъ, нелающія собаки, одичалыя свиньи, казауры, тюлени. Жители (болѣе Малаевъ, нежели Негровъ) ѣдятъ людей, и отличаются искусствомъ въ разныхъ рукодѣліяхъ. Состоятъ подъ предводительствомъ воинственныхъ старшинъ, и живутъ въ укрѣпленныхъ деревняхъ. Христіанскіе миссіонеры въ Англійскихъ селеніяхъ, близъ залива *Вангаруа* (*Wangarua*). — 2. Острова *Фиджи* (*the Feejee Islands*), обитаемы Неграми людоѣдами. — 3. *Острова Дружества* (*the Friendly Islands*, les îles des Amis, Freundſchaftsinſeln), или *Тонга*, отчасти низменные, коралловые, богатые красотами природы, и обитаемые добродушными людьми. Пьяный напитокъ изъ перцу. Приношеніе въ жертву людей. Табу. Самовластное управленіе одного короля и многихъ старшинъ. Самый большой островъ *Вавау* (*Wawau*). На *Тонгѣ* (*Tonga*) хорошая гавань и Англійская миссія. — 4. Острова *Мореплавателей* или *Навигаторскіе* (*the Navigators Islands*, les îles des Navigateurs, Schiffer-Inſeln), не велики, гористы, плодородны, населены дикими людьми. — 5. *Роггевейновы Острова* (*Roggeween-Islands*), мало извѣстные. Къ югу отъ нихъ Островъ *Белингсгаузена*. — 6. *Острова Товарищества* (*the Society Islands*, les îles de la Société, Geſellſchaftsinſeln), отчасти волканическіе, плодородные, съ прекрасными горами и долина-

ми, и умѣреннымъ климатомъ. Земледѣліе. Жители статные, благообразные, бѣлокожіе, до прибытія Европейцевъ были самые образованные и кроткіе изъ Австралійцевъ. Христіанство здѣсь укоренилось. Построены церкви и училища. Библія переведена на тамошній языкъ. Король и многочисленные старшины управляютъ самовластно. Главный островъ *Таити*, или *Отагейте* (*Otaheite*), волканическій, имѣетъ гору вышиною во 10,000 Ф. На островахъ *Уліетеа* (*Ulietea*) и *Эймео* (*Eimeo*) живутъ люди дикіе и негостепріимные. — 7. *Низменные*, или *Опасные Острова* (*the Dangerous Archipelago*, l'archipel Dangereux, Gefährliche Inſeln), образовавшіеся изъ коралловъ позже всѣхъ. Опасное плаваніе. Растеній и животныхъ (за исключеніемъ морскихъ птицъ) менѣе, нежели на прочихъ островахъ. Жители питаются рыбою, и враждебны Европейцамъ. Христіанскіе миссіонеры. Неподалеку лежатъ открытые Русскими мореходцами острова: *Рюрика*, *Румянцова*, *Спиридова*, *Крузенштерна* и *Александра*. Островъ *Питкернъ* (*Pitcairn*), на которомъ живетъ Англійская колонія. — 8. Острова *Менданы*, или *Маркизовы* (*Mendana or Marquesas Islands*), открытые Испанцами въ 1595 г., и описанные Крузенштерномъ въ 1804. Гористые, плодоносные, съ хорошимъ климатомъ. Свиньи и крысы суть единственныя тамъ млекопитающія. Жители красивы собою, но дики и свирѣпы. Искусны въ накалываніи тѣла. Островъ *Нукагива* (*Nucahiva*).—9. Островъ *Пасхи* (*Easter Island*, île de Pâques, Oſterinſel), лежитъ отдѣльно на востокѣ; утесистый, плодоносный, не имѣетъ источниковъ, и только мало деревъ.—Къ сѣверу отъ экватора: 1. *Маріанскіе* или *Ладронскіе Острова* (*the Marianes or Landrones Islands*, les îles Marianes ou des Ladrones, die Marianen oder Landronen-Inſeln), волканическіе, тянутся длинною цѣпью къ сѣверу; плодоносны, богаты Европейскими животными, рисомъ, хлопчатою бумагою и пр. Природные жители большею ча-

стію истреблены Испанцами. Главный островъ *Гуаханъ* (*Guajan*), имѣетъ городъ *Аганью* (*Agaña*) съ 3,000 ж. Къ сѣверу тянутся многіе мелкіе острова: *Сѣрный* (*Sulphur Island*, île de Soufre, Schwefelinsel), *Бонинъ-Сима* (*Bonin-Sima*), *Коффинъ* (*Coffin*) и пр.—2. *Каролинскіе Острова* (*Caroline Islands*, les Carolines, Karolinen), идущіе цѣпью отъ запада къ востоку, малоизвѣстные; нѣкоторые изъ нихъ обитаемы мирными, а другіе враждебными жителями. — 3. *Пелевскіе Острова*, или *Пелью* (*Pelew Islands*), къ западу отъ Каролинскихъ, небольшіе, волканическіе, плодоносные, не имѣющіе четвероногихъ звѣрей. Жители кротки и гостепріимны. 4. *Мюльгревовы Острова* (*Mulgrave Islands*) къ востоку отъ прежнихъ, большею частію коралловые, и отъ того бѣдные произведеніями. Въ числѣ ихъ есть купы *Радакъ* и *Раликъ*, описанныя Русскимъ мореходцемъ Коцебу.

§ 170. IV. *Сѣверовосточный Архипелагъ* или *Сандвичевы Острова* (*Sandvich Islands*, les îles Sandwich, Sandwich-Inseln), числомъ тринадцать, лежатъ въ далекомъ разстояніи отъ прочихъ. Наполнены высокими горами и сопками. Климатъ на нихъ умѣренный и здоровый. Острова сіи обогащены Европейскими животными и растеніями. Жители (150,000), люди понятливые, искусные, сдѣлали большіе успѣхи въ образованіи, строятъ домы, корабли, служатъ матросами на Англійскихъ и Сѣверо-Американскихъ судахъ, и сами ведутъ морскую торговлю. У нихъ есть крѣпости и военные корабли. Распространеніе Христіанства. Самый большой островъ есть *Овайги* (*Owhihi*), на которомъ погибъ (въ 1779) знаменитый Англійскій мореплаватель Кукъ, открывшій и описавшій большую часть Австраліи. Гора *Мауна-Руа* (*Maunа-Rua*) и заливъ *Каракакуа* (*Karakakua*). Островъ *Воагу* (*Woagu*), съ гаванью, изъ которой производится торгъ съ Сѣверною Америкою и Англіею. Сопка *Кайрауна* (*Kairauna*).

Сверхъ исчисленныхъ здѣсь острововъ, въ новѣйшее время открыты, въ Великомъ Восточномъ Океанѣ, и другіе, лежащіе отдѣльно или купами, но они, какъ кажется, ничѣмъ особеннымъ не отличаются.

ТАБЛИЦА
МАТЕМАТИЧЕСКОЙ ГЕОГРАФІИ

№1.

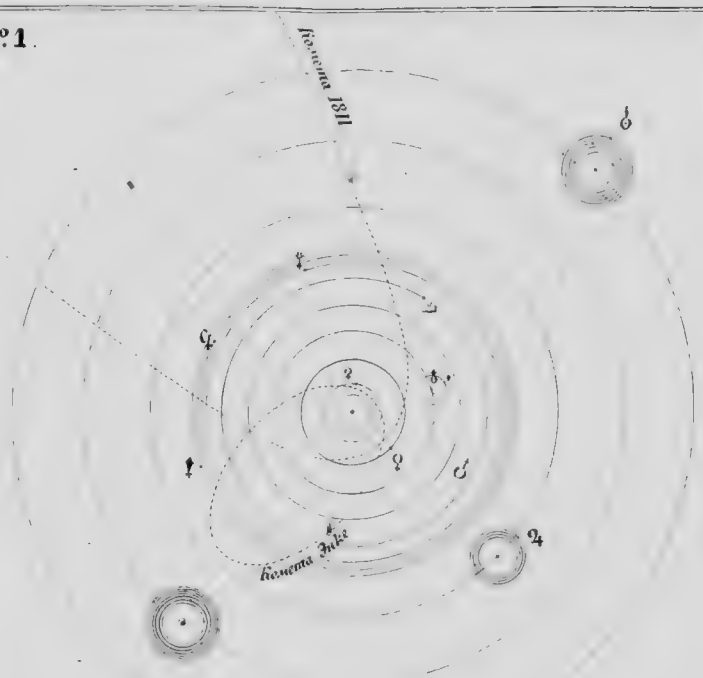

№2.

№3.

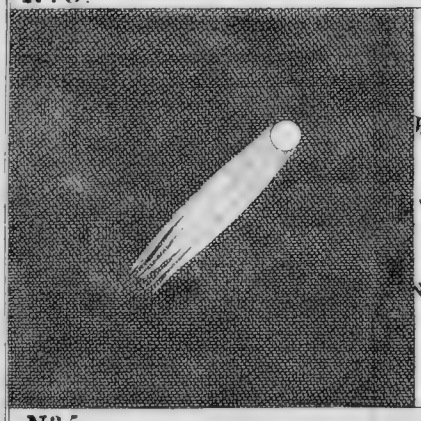

№4.

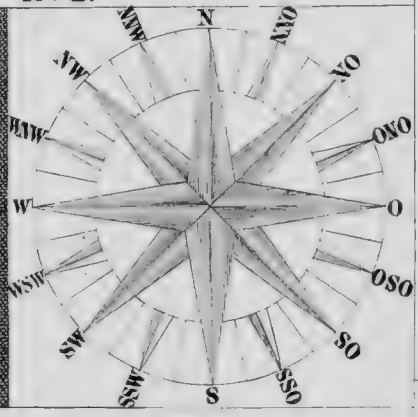

№5.

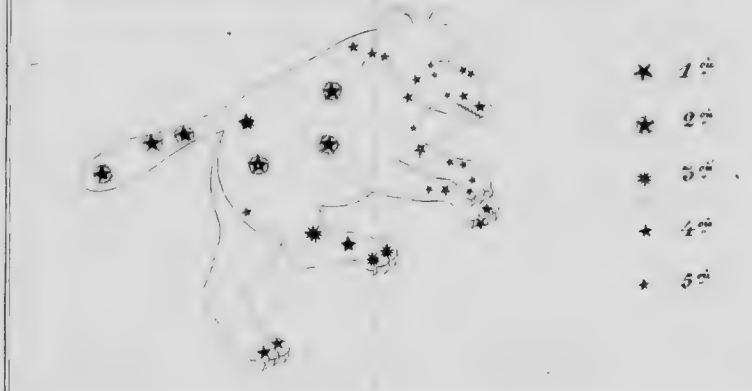

№6.

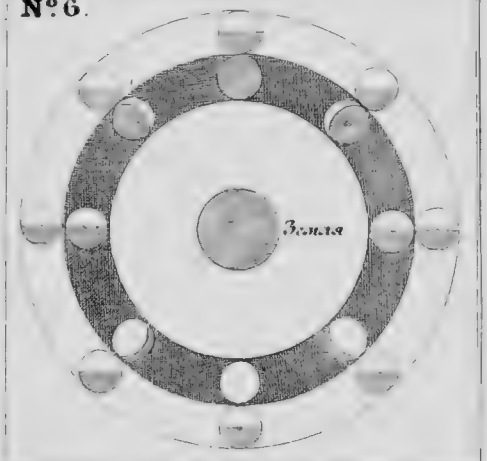

Гр. К.П. Тарасенкова

М 2
Г 81-У 2.4.1